

楽しく学ぶ 小学生の地図帳

二次元コードコンテンツ のご紹介



3年生からの地図指導に役立つ デジタルならではのコンテンツが満載！

収録コンテンツ と 本誌紹介ページ

	ちず 地図クイズ	4ページ
	ちず 地図のやくそくごと	2~3ページ
	につぼん み ちず 日本を見わたす地図	4ページ
	とどう ふけん ちず 47都道府県地図	4ページ
	ちまゆうぎ つか かた 地球儀の使い方		
	せかい くにくに 世界の国々	4ページ
	どうけいしりょう 統計資料		



二次元コードコンテンツの入口はこちら！

地図帳だと p.6 にある二次元コードを読み取ってください。



にじげん つか 二次元コードを使おう

タブレットパソコンなどを使って、ページのタイトル横にある二次元コードを読み取ろう。

コンテンツメニュー



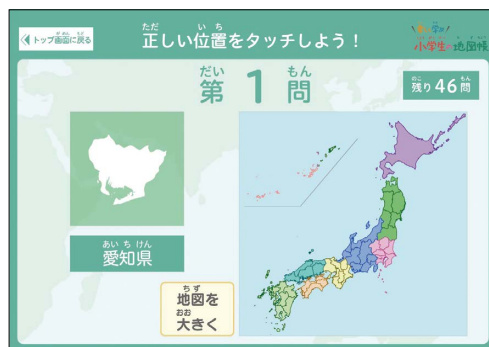
下のアドレスを入れてコンテンツメニューを見ることができます。

https://ict.rikushokan.co.jp/2dmap_3rd/main_top.html

「地図のやくそくごと」以外にも、 3年生からの地図活用に有効なコンテンツを収録！

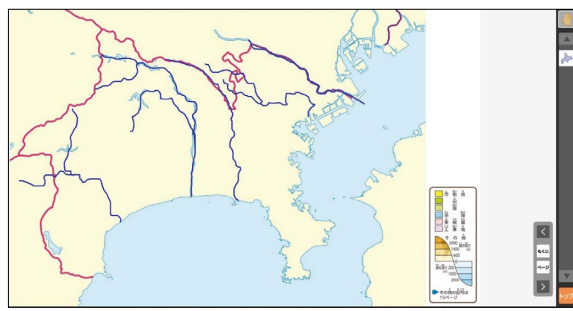
？ 地図クイズ

地図記号のクイズ、都道府県の名前や位置を答えるクイズ、
統計を元にしたクイズを収録！地図への興味・関心を引き出します。



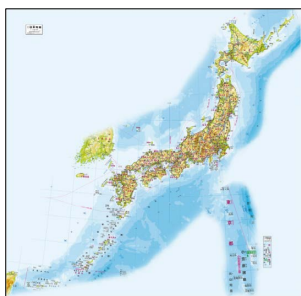
47都道府県地図

47都道府県ごとの地図を掲載しています。白地図への切り替え
や、拡大・縮小、ペンツールでの書きこみなどが可能です。



日本を見わたす地図

- ①南西諸島までつながった「日本全図」、
 - ②地図帳p.4-6「日本をながめてみよう」、
 - ③地図帳p.19-28「広く見わたす地図」
- の3図を掲載。
日本列島を概観
できます。



世界の国々

- ①「パノラマ世界全図」②その南北を入れ替
えた「逆さ地図」③「パノラマ世界全図+逆
さ地図」を掲載しています。

