



帝国書院 中学校社会科

QRコンテンツのご紹介



新規コンテンツを多数収録！

教科書に掲載しているQRコードを読み取ると、教科書の内容に関連するコンテンツを無料で利用することができます。

*QRコードを読み取り、表示されたウェブサイトへアクセスした際には、通信料がかかる場合があります。Wi-Fi環境での使用をお勧めします。

もくじ

・ 3つの支援とコンテンツの全体像	2
・ 地図帳・地理的分野・歴史的分野・公民的分野 共通コンテンツ	4
・ 地理的分野・歴史的分野・公民的分野 三分野共通コンテンツ	6
・ 中学校社会科地図 注目コンテンツ	8
・ 社会科 中学生の地理 注目コンテンツ	10
・ 社会科 中学生の歴史 注目コンテンツ	12
・ 社会科 中学生の公民 注目コンテンツ	14

体験版はこちらの
QRコードから
閲覧できます。

地図帳



地理的分野



歴史的分野



公民的分野



3つの支援とコンテンツの全体像

- ①個別最適な学びを支援！ 生徒の多様な学びに対応したコ
- ②分野間の連携を支援！ 各分野に加え、分野共通のコン
- ③自学自習を支援！ 単元や学習項目ごとに“使える”

ンテンツを3795点収録
 テンツを多数収録
 コンテンツを選択しやすく構成

中学校社会科地図 **全971点!**

地図の基礎・基本	小学校の振り返り (クイズ付き)	SDGs
世界の地図・資料	日本の地図・資料	地域別資料
地図帳主題図一覧	統計資料	地域見える化 GIS ジオグラフ
NHK for School	他分野教科書リンク	リンク集
「地図で発見!」 解答・解説	白地図	利用規約

社会科 中学生の歴史 **全391点!**

タイムトラベル	学習を振り返ろう	アクティブ歴史
世界とのつながりを 考えよう	用語解説	NHK for School
他分野教科書リンク	巻末年表	思考ツール・白地図
教科書を活用した 学び方	リンク集	利用規約
単元別メニュー		

社会科 中学生の地理 **全1705点!**

写真で眺める (学習の見通し)	学習を振り返ろう	アクティブ地理
図解アニメーション	用語解説	NHK for School
他分野教科書リンク	統計資料	思考ツール・白地図
地域見える化 GIS ジオグラフ	小学校の振り返り (クイズ付き)	教科書を活用した 学び方
リンク集	利用規約	単元別メニュー

社会科 中学生の公民 **全728点!**

学習の前に	学習を振り返ろう	アクティブ公民
図解アニメーション	用語解説	NHK for School
他分野教科書リンク	統計資料	思考ツール・白地図
巻末法令集	パン屋さんを つくろう	教科書を活用した 学び方
リンク集	利用規約	単元別メニュー

地図帳・地理的分野・歴史的分野・

NEW (1) 他分野教科書リンク 収録数：地図帳35点 地理35点 歴史35点 公民35点

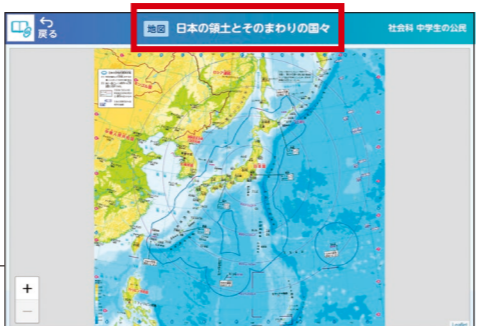
- 学習に関連する他分野の教科書および、地図帳の紙面を収録しています。
- 分野間で連携を図ることで、**多面的・多角的に考察し、学習を深める**ことができます。
- 各分野の教科書のなかで、以下のアイコンがあるページが該当しています。
QR他分野リンク
*上記アイコンが付されていない一部の「アクティブ」ページも収録しています。



地理的分野の例

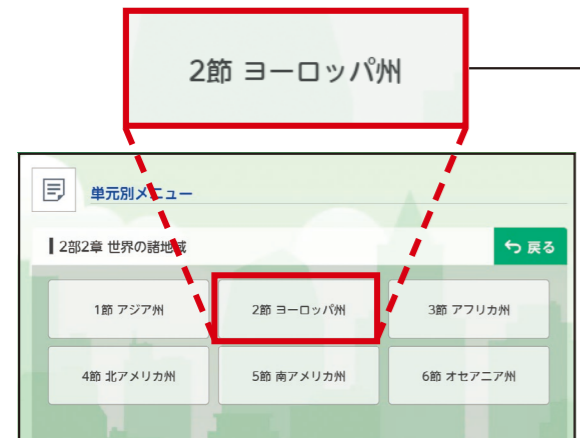


公民的分野の例



(2) 単元別メニュー (地図帳は「地域別資料」)

- 単元 (地図帳は地域) ごとに、コンテンツを分類して収録しています。
- 多くのコンテンツの中から、**単元 (地域) の学習に最適なコンテンツを選択しやすく**しています。



地理的分野の例



公民的分野 共通コンテンツ

増補 (3) NHK for School 収録数：地図帳92点 地理163点 歴史108点 公民67点

- NHK for Schoolへのリンクです。
- 各分野の学習に役立つ動画を、単元 (地図帳は地域) ごとに整理しています。
- **自学自習の際にも**、具体的な映像で確認することで、**知識の定着を図る**ことができます。



地図帳の例

NEW (4) リンク集 収録数：地図帳52点 地理27点 歴史29点 公民123点

- 各分野の学習に役立つリンク集を、テーマごとにまとめています。
- 授業や自学自習の際にも、**学習に最適なウェブサイトから情報を集める**ことができます。



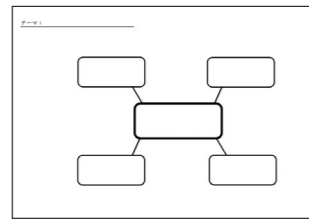
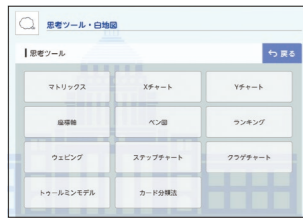
公民的分野の例



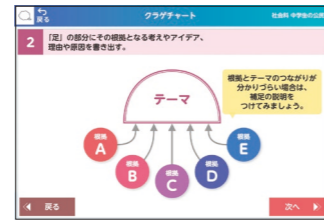
地理的分野・歴史的分野・公民的

NEW (1) 思考ツール・白地図 収録数：地理114点 歴史114点 公民114点

- 思考ツールの使い方に関する動画解説とPDFデータ（21点）、および白地図データ（93点）へのリンクです。
- **多様な手法で思考を深め、自分の考えをまとめることができます。**また、収録している全ての思考ツールを動画で解説しているため、**学習内容に適した考えのまとめ方を、自分で選択するスキルを身につける**ことができます。



思考ツール：ウェビングのPDFデータ




思考ツール：クラゲチャートの手順説明動画



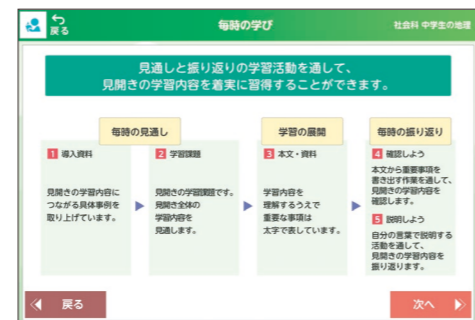
白地図：中部地方

NEW (2) 教科書を活用した学び方 収録数：地理2点 歴史2点 公民2点

- 教科書の巻頭5「教科書を活用した学び方」に掲載している、教科書の**特色や活用方法**を動画で解説しています。
- 「見通し・振り返り」の具体的なやり方など、**学習の流れを把握**することができます。



「単元を通じた学び」(歴史)



「毎時の学び」(地理)

NEW (3) 用語解説 収録数：地理385点 歴史50点 公民104点

- 教科書に記載している用語の解説を収録しています。
- **検索機能**もあるので、授業や自学自習のなかでも、調べたい用語をすぐに確認することができ、**知識の定着**を図ることができます。



「社会主義と共産主義」の解説(歴史)

分野 三分野共通コンテンツ

NEW (4) アクティブ(地理・歴史・公民) 収録数：地理30点 歴史10点 公民32点

- 地理・歴史・公民の「アクティブ」ページに対応した**ワークシート (Wordデータ・PDFデータ)**と、テーマによっては、考察する際に参考となるサイトへのリンクを収録しています。また、地理的分野では、関連する他分野教科書のページへのリンクも収録しています。
- 習得した「知識・技能」を活用する「**パフォーマンス課題**」として取り組むことができます。

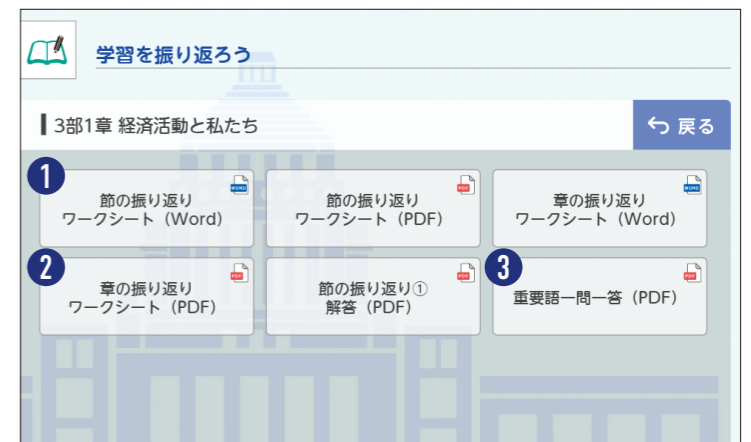


公民p.166-167 (アクティブ公民「赤字バス路線に税金を使うべきか?」) 対応ワークシート



NEW (5) 学習を振り返ろう 収録数：地理51点 歴史24点 公民30点

- 章・節末にある「学習を振り返ろう」ページに対応したワークシート (Wordデータ・PDFデータ) と、歴史的分野・公民的分野では、章・節の**重要語の確認**ができるワークシート・解答を収録しています。
- ワークシートを活用して、**章・節の学習を振り返る**ことで、生徒の**知識の定着と学習の深化**を図ることができます。



公民的分野「3部1章 経済活動と私たち」の例



節の振り返りワークシート

章の振り返りワークシート

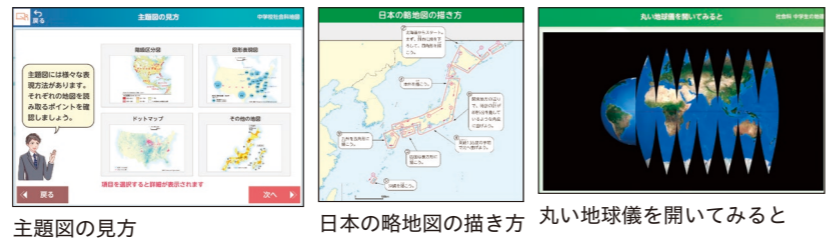
重要語一問一答 (解答付き)

中学校社会科地図

注目コンテンツ*他分野と共通のコンテンツはp.4-5で紹介

NEW (1) 地図の基礎・基本 全10点収録!

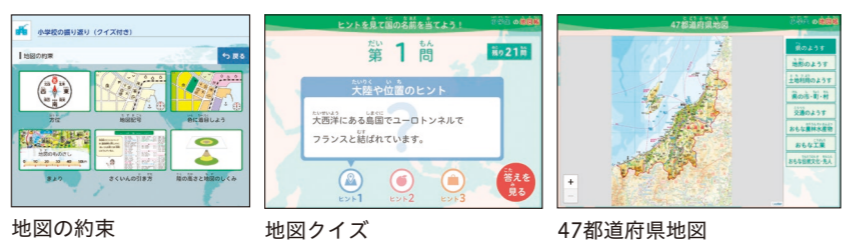
- 地図帳の使い方、地図を読むポイント、略地図の描き方を、アニメーションで解説しています。
- 地図帳を活用するための、**基礎・基本を身につける**ことができます。



主題図の見方 日本略地図の描き方 丸い地球儀を開いてみると

増補 (2) 小学校の振り返り (クイズ付き) 全387点収録!


- 地図の約束のアニメーションや地図クイズ、および47都道府県地図を収録しています。
- クイズやアニメーションを通して、**小学校の学習を振り返る**ことができます。



地図の約束 地図クイズ 47都道府県地図

NEW (3) SDGs 全8点収録!

- SDGs 17のゴールや、地図帳「SDGsアイコン」の対照表を収録しています。
- 常にSDGsとの関連を意識して**学習**することができます。



SDGs17のゴール 地図帳SDGs対照表

NEW (4) 世界の地図・資料 全27点収録!

- 世界全図 (行政図)・逆さ世界全図・州別衛星画像・世界のおもな国 (英語・ポルトガル語)・世界の鳥瞰図や世界のあいさつを収録しています。
- 英語など、**社会科以外の教科でも地図帳を活用**することができます。



ヨーロッパ州の鳥瞰図 世界のおもな国 (英語・ポルトガル語) 世界のあいさつ

NEW (5) 日本の地図・資料 全10点収録!

- 地方別地図・基礎主題図・歴史地図・日本の気候 (四季の動画) を収録しています。
- 歴史や気候など、**さまざまな要素から、日本の姿を捉える**ことができます。



関ヶ原の戦い 日本の気候 (四季の動画) 日本の基礎主題図

NEW (6) 地図帳主題図一覧 全11点収録!

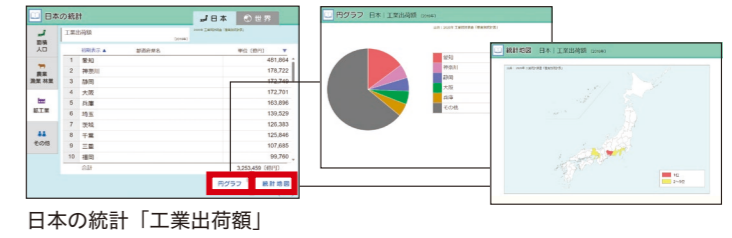
- 地図帳の主題図を項目別に収録しています。
- **歴史や公民で活用できる主題図**の掲載ページ一覧も収録しているので、**地理だけでなく、歴史・公民でも地図帳を活用**することができます。



「気候」に関する主題図一覧

(7) 統計資料 日本87点 世界74点 全161点収録!

- 統計データをもとに**円グラフと統計地図**を表示できます。
- データを可視化することで、**世界や地域の特徴を捉える**ことができます。



日本の統計「工業出荷額」

NEW (8) 地域見える化GIS ジオグラフ 全79テーマ収録!

- さまざまなテーマに沿った統計データを、地図上にグラフで表示できます。
- **地域の実態や変容を、市区町村レベルで捉える**ことができます。



兵庫県神戸市「中学校への通いやすさ」

NEW (9) 「地図で発見！」解答・解説 全6点収録!

- 地図帳に掲載されている、「地図で発見！」の解答と解説です。
- 地図帳の活用を通して、「**社会的な見方・考え方**」を働かせることができます。



NEW (10) 白地図 全93点収録!

- **日本と世界のさまざまな白地図**をダウンロードすることができます。

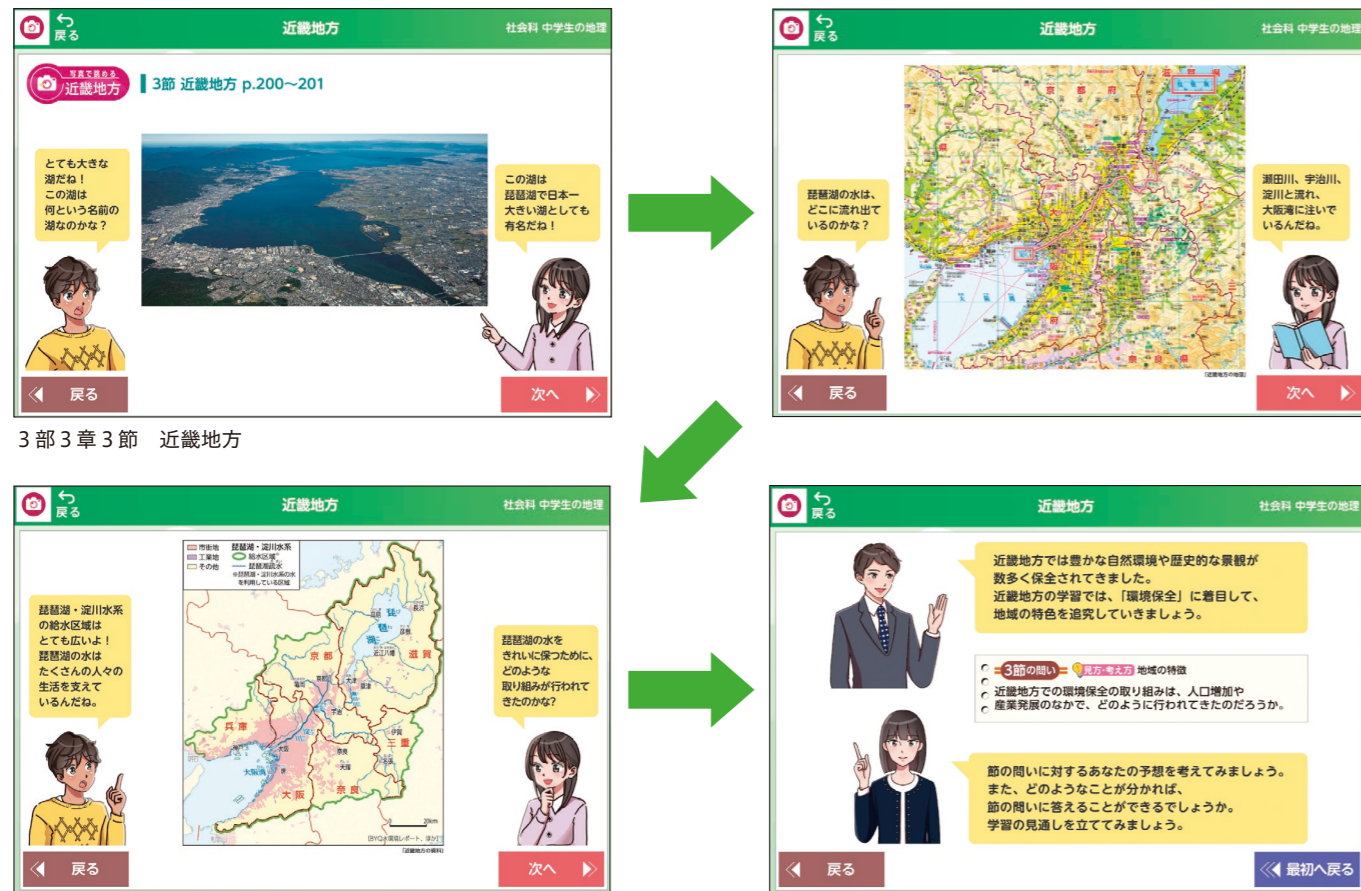


中部地方 ミラー図法 (ヨーロッパ中心)

社会科 中学生の地理

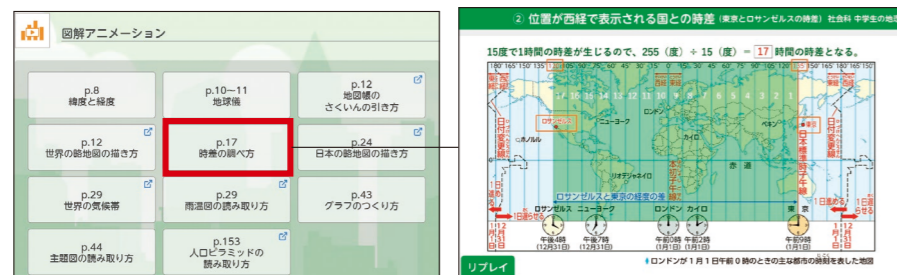
NEW (1) 写真で眺める (学習の見通し) 全13点収録!

- 2部2章世界の諸地域、3部3章日本の諸地域の「写真で眺める」ページに設置しているアニメーションです。
- 地域の特徴を捉えるために着目するポイントと「節の問い」を確認してから学習に臨むことができますので、**学習の見通し**に活用できます。



(2) 図解アニメーション 全20点収録!

- 地理に必要な技能について解説するアニメーションです。
- 文章だけではわかりにくい学習事項を**アニメーションで図解**することで、**地理の学習に必要な技能を習得**できます。

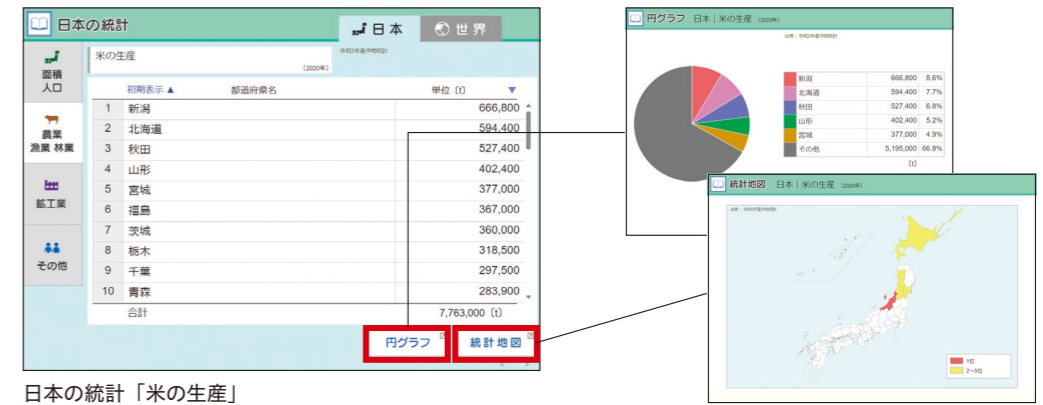


位置が西経で表示される国との時差 (東京とロサンゼルスの時差)

注目コンテンツ*他分野と共通のコンテンツはp.4-7で紹介

NEW (3) 統計資料 日本87点 世界74点 全161点収録!

- 統計データをもとに**円グラフと統計地図**を表示できます。
- データを可視化することで、**世界や地域の特徴を捉える**ことができます。



日本の統計「米の生産」

NEW (4) 地域見える化GIS ジオグラフ 全79テーマ収録!

- さまざまなテーマに沿った統計データを、地図上にグラフで表示できます。
- **地域の実態や変容を市区町村レベルで捉える**ことができます。
- とくに、「**地域のあり方**」単元で有効に活用できます。



神奈川県横浜市「人を呼び込む街のにぎわい」

群馬県「国際交流に取り組むまち」

NEW (5) 小学校の振り返り (クイズ付き) 625点収録!

- 地図に関するクイズと、都道府県や国の情報を閲覧できる帝国書院のウェブサイトへのリンクです。
- **小学校の復習や調べ学習**に活用できます。



地図記号クイズ

世界各国のすがた (ブラジル)

日本のすがた (兵庫県)

社会科 中学生の歴史

注目コンテンツ *他分野と共通のコンテンツはp.4-7で紹介

(1) タイムトラベル 全12点収録!

- タイムトラベルの「次の場面を探してみよう!」の解答が確認できます。
- イラストから時代の特色を表す場面を探すことで、**各時代の学習の見通しを立てる**ことができます。

タイムトラベル⑩ 高度経済成長期

次の場面を探してみよう! 次の場面は、①～③のどれに当たる

① テレビの電波を受信するアンテナを取り付けています。 ()

② 女性の読者が読書活動を行っています。 (正)

③ 団地のベランダで、女性が布団を干しています。 ()

拡大 ①→p.296

タイムトラベル⑩「高度経済成長期」

- 「タイムトラベル巻物」では、全時代の「タイムトラベル」をつなげています。
- 前後の時代を比べて見ることで、**時代の特色の変化を読み取る**ことができます。

「タイムトラベル巻物」

NEW (2) 世界とのつながりを考えよう 全6点収録!

- 特設「世界とのつながりを考えよう」の「イラスト編」「地図編」の紙面データを、ズーム機能と解説付きで収録しています。
- 解説とズーム機能を使ってイラストの細部まで確認することで、**時代の様子をイメージしやすくなり、教科書の学習を補完**することができます。

イラスト編 ② 産業革命期のイギリス

世界をつなぐ イラストで探そう 産業革命期のイギリス

○ 解説なし ● 解説あり

鉱山 製鉄所 駅舎 学校

鼻をつまむ 紳士

イラスト編②「産業革命期のイギリス」

(3) 巻末年表 全1点収録!

- 教科書では6ページに渡る年表を、巻物のようにつなげています。
- 古代から現代までの出来事を一覧で確認できるため、**時代の流れや転換点を捉える**ことができます。

歴史年表1 (古代)	1000	800	600	400	200	紀元前	歴史年表2 (中世)	1200	1400	1600
歴史年表1 時代区分: 旧石器時代, 縄文時代, 弥生時代, 古墳時代, 飛鳥時代, 奈良時代, 平安時代 日本文化の歩み: 縄文文化, 弥生文化, 古墳文化, 飛鳥文化, 奈良文化, 平安文化 日本と海外の交流: 渡来人, 渡来文化, 渡来技術, 渡来品, 渡来品, 渡来品, 渡来品	歴史年表2 時代区分: 鎌倉時代, 南北朝時代, 室町時代, 戦国時代, 安土桃山時代 日本文化の歩み: 鎌倉文化, 南北朝文化, 室町文化, 戦国文化, 安土桃山文化 日本と海外の交流: 蘭文化, 蘭文化, 蘭文化, 蘭文化, 蘭文化									
世界の主な出来事 旧石器時代: 人類の出現 縄文時代: 稲作の伝来 弥生時代: 鉄器の伝来 古墳時代: 古墳の築造 飛鳥時代: 仏教の伝来 奈良時代: 大仏の彫刻 平安時代: 和風文化の発展	世界の主な出来事 鎌倉時代: 鎌倉幕府の成立 南北朝時代: 南北朝の対立 室町時代: 室町幕府の成立 戦国時代: 戦国大名の台頭 安土桃山時代: 豊臣政権の統一									

社会科 中学生の公民

増補 (1) 学習の前に

全15点収録!

- 各章の導入ページ「学習の前に」で設置している「TRY1」の解答が確認できます。また、「学習の前に」の「TRY」や、「章の問い」に対応した**ワークシート(Wordデータ・PDFデータ)**も収録しています。
- イラストとワークシートを活用することで、「対話」を通して「**章の問い**」の設定につなげることができます。

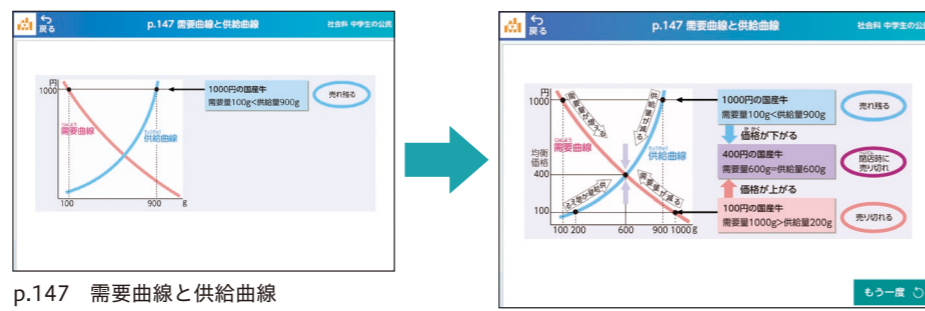


3部1章 暮らしのなかから経済を探してみよう

NEW (2) 図解アニメーション

全6点収録!

- 教科書に掲載している重要な図版を解説するアニメーションです。
- アニメーションで図解することで、**図版だけでは読み取ることが難しい学習事項をイメージしやすく**しています。

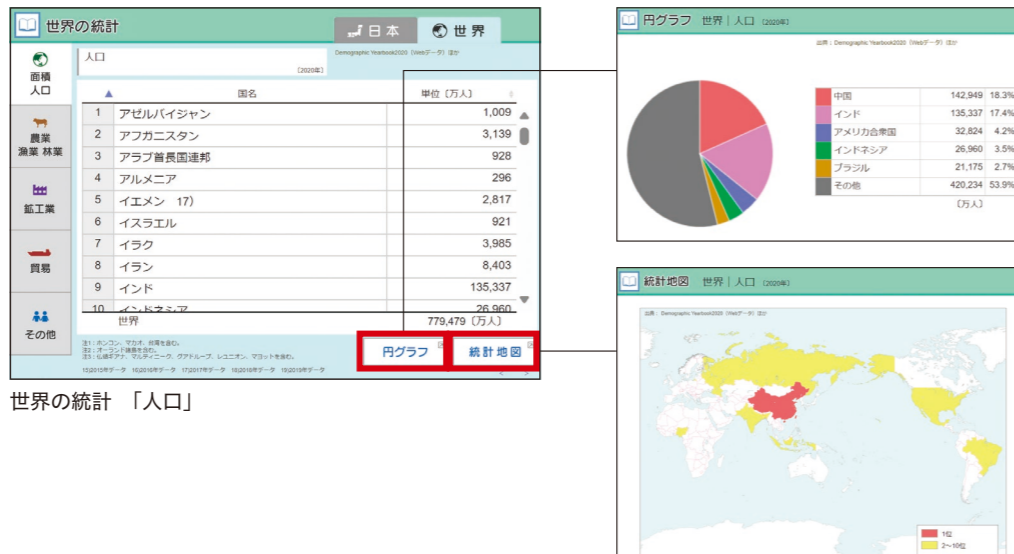


p.147 需要曲線と供給曲線

NEW (3) 統計資料

日本87点 世界74点 全161点収録!

- 統計データをもとに**円グラフと統計地図**を表示できます。
- データを可視化することで、**世界や地域の特徴を捉える**ことができます。



注目コンテンツ *他分野と共通のコンテンツはp.4-7で紹介

増補 (4) 巻末法令集

全38点収録!

- 教科書に掲載している法令の条文や、そのリンク先を収録しています。
- 教科書では掲載しきれなかった法令を**全文で閲覧**できるため、教科書の**学習内容を補完**することができます。

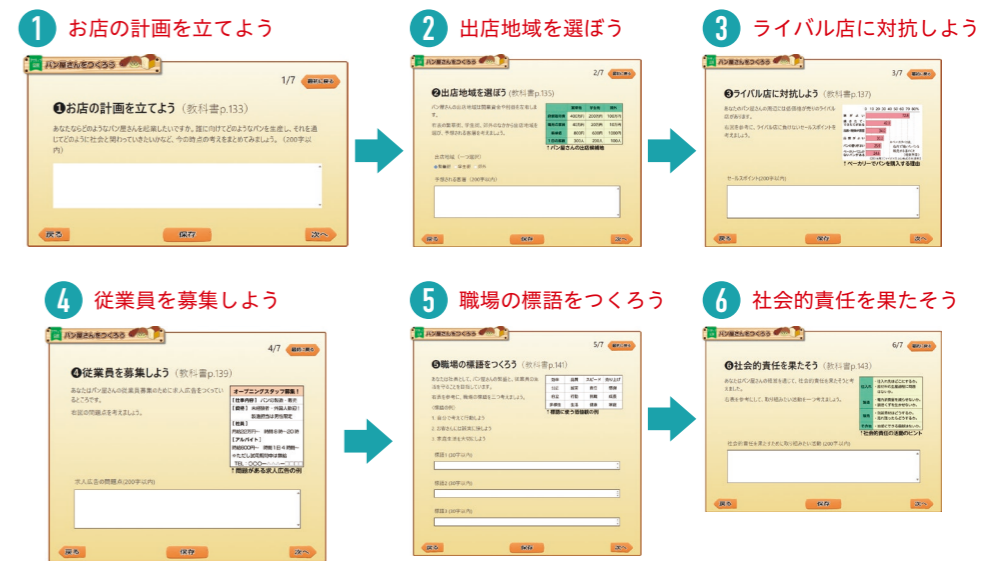


日本国憲法

NEW (5) パン屋さんをつくろう

1セット(全7テーマ)収録!

- 教科書 p.133-145に設置しているコラム「パン屋さんをつくろう」に対応したアプリを収録しています。
- 教科書 p.144-145アクティブ公民「パン屋さんを起業してみよう」で行う、パン屋さんの**企画書づくりのシミュレーション**ができます。
- 「**保存**」機能もあるため、**生徒一人一人のペースで学習を進める**ことができます。



7 パン屋さんの企画書



教科書p.144-145

帝国書院 社会科

総コンテンツ数 3795点!

各分野のQRコンテンツ一覧表はこちらから >>



※コンテンツの内容や数は変更になる可能性があります。

地図帳				
	コンテンツ名	コンテンツの内容		種類
1	地図の基礎・基本	この地図帳の使い方	一般図の見方	アニメーション
2	地図の基礎・基本	この地図帳の使い方	鳥瞰図の見方	アニメーション
3	地図の基礎・基本	この地図帳の使い方	主題図の見方	アニメーション
4	地図の基礎・基本	地図を読むポイント	丸い地球儀を開いてみると	アニメーション
5	地図の基礎・基本	地図を読むポイント	地図の要素	アニメーション

地理				
	コンテンツ名	コンテンツの内容		種類
1	写真で眺める（学習の見通し）	2部2章 世界の諸地域	1節 アジア州	アニメーション
2	写真で眺める（学習の見通し）	2部2章 世界の諸地域	2節 ヨーロッパ州	アニメーション
3	写真で眺める（学習の見通し）	2部2章 世界の諸地域	3節 アフリカ州	アニメーション
4	写真で眺める（学習の見通し）	2部2章 世界の諸地域	4節 北アメリカ州	アニメーション
5	写真で眺める（学習の見通し）	2部2章 世界の諸地域	5節 南アメリカ州	アニメーション

歴史				
	コンテンツ名	コンテンツの内容		種類
31	学習を振り返ろう	6章 近代後半	確認クイズ【PDF】	ワークシート
32	学習を振り返ろう	6章 近代後半	「学習事項の確認」解答【PDF】	解答
33	学習を振り返ろう	7章 現代	ワークシート【Word】	ワークシート
34	学習を振り返ろう	7章 現代	ワークシート【PDF】	ワークシート
35	学習を振り返ろう	7章 現代	確認クイズ【PDF】	ワークシート

公民				
	コンテンツ名	コンテンツの内容		種類
466	思考ツール・白地図	ステップチャート	ステップチャート【PDF】	思考ツール
467	思考ツール・白地図	クラゲチャート	解説動画	動画
468	思考ツール・白地図	クラゲチャート	クラゲチャート【PDF】	思考ツール
469	思考ツール・白地図	トゥルーミンモデル	解説動画	動画
470	思考ツール・白地図	トゥルーミンモデル	トゥルーミンモデル【PDF】	思考ツール