



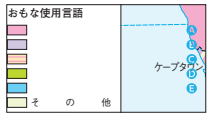





お詫びと訂正

『地理トレ』の問題と解答にかかわる箇所につきまして、
以下の誤りがありました。
お詫びの上、訂正させていただきます。

一般財団法人 地図情報センター

ページ	誤	正
p.28 解答欄	7 きたしたらぐん 48 かみがはらし 63 ゆざちょう 66 わたらいまち	7 きたしたらぐん 48 かかみがはらし 63 ゆざまち 66 わたらいちょう
p.43 ヒント	F 中国/パキスタン ○○山	F ネパール ○○○○○山
p.45 解答欄	F K2	F マチャブチャレ
p.46 地図・p.48 解答欄	5 潮来市	5 香取市
p.51 解答欄	【世界編】H② 【日本編】L②	【世界編】L② 【日本編】L①
p.59 解答欄	H 5 長岡市 J 3 村山市 K 1 青森市	H 1 青森市 J 5 長岡市 K 3 村山市
p.62 地図・p.64 解答欄	10 宮崎県本城町	10 宮崎県本城町
p.66 地図・p.68 解答欄	3 尻屋崎灯台 5 観音崎灯台 6 野島崎灯台 8 太瀬崎灯台	3 尻屋崎灯台 5 観音崎灯台 6 野島崎灯台 8 太瀬崎灯台
p.69 解答欄	D 1 ペルー鉄道マチュピチュ線 E 9 レーティッシュ鉄道ベルニナ線	D 9 レーティッシュ鉄道ベルニナ線 E 1 ペルー・レイル
p.83 問題	 おおやま駅	 にしおおやま駅
p.90 地図		
p.90 解答欄	C バハラス空港	C バラハス空港
P.119 解答欄	(解答に追記)	Q 1 同じ経度: 神奈川県・千葉県 同じ緯度: 千葉県・滋賀県
p.122-123 ヒント	D そばを食べている K 広々とした池が見える	D 広々とした池が見える K そばを食べている
p.126 選択肢	○針葉樹の減少 ○海洋汚染	○針葉樹林の減少 ○水質汚濁
p.130 解答欄	Q 2 (南アフリカ) L 2	Q 2 (南アフリカ) L 5
p.132 地図		
p.136 解答欄	D ゆめほのか	D ゆめのか
p.137 解答欄	K 宮崎 L 岡山	K 沖縄 L 宮崎
p.142 選択肢	○アメリカ合衆国	○スウェーデン
p.144 解答欄	A アメリカ合衆国 B フランス	A フランス B スウェーデン
p.145 地図		
p.147 解答欄	(解答に追記)	68 若狭
P.147 問題	19 森有礼 18 津田梅子	18 津田梅子 19 森有礼
p.147 選択肢	○東京市	○東京府
同	(選択肢に追記)	○会津藩領内 ○千葉県関宿町
p.149 選択肢	(選択肢に追記)	○バレーボール
p.149 解答欄	11 宇和島藩 20 越後～福島山中	11 江戸 20 会津藩領内
P.152 解答欄	21 東京市 23 千葉県関宿町 25 函館市	21 東京府 23 函館市 25 千葉県関宿町
p.155 解答欄	F トリノ H ランプロファイア G 石人山	F ローマ G ランプロファイア H 石人山