

# 新詳高等地図

地図 - 702

05 年度供給本 (04 年度供給本からのおもな更新事項)

(株)帝国書院 編集部 第三編集室

## 1. 世界のおもな情勢変更

### ○ 都市名の変更

[アメリカ合衆国] バロー Barrow → **ウトキアグヴィク(バロー) Utqiagvik(Barrow)**

### ○ EU(ヨーロッパ連合)

**ウクライナ, モルドバ** を加盟候補国に追加。(2022 年 6 月 23 日)

### ○ 鉄道の開通

[中国・ラオス] **中国ラオス鉄道**の開通。

**中国雲南省 ユイシー(玉溪)～ラオス首都 ビエンチャン** 939.4 km (2021 年 12 月 3 日)

### ○ その他

高速鉄道・鉄道・地下鉄の開通, 空港の開港, 行政区画の変更に伴う都市記号の変更, 通貨の変更などを更新していますが, 項目が多数に上るため割愛させていただきます。

## 2. 日本のおもな情勢変更

### ○ 役所の移転 以下は, 移転先の位置に記号を移動。

[北海道]	<b>神恵内村役場</b>	(2021 年 5 月 6 日)
[青森県]	<b>南部町役場</b>	(2021 年 8 月 2 日)
[栃木県]	<b>壬生町役場</b>	(2022 年 5 月 6 日)
[千葉県]	<b>旭市役所</b>	(2021 年 4 月 26 日)
[長野県]	<b>大桑村役場</b>	(2022 年 5 月 6 日)
[愛知県]	<b>常滑市役所</b>	(2022 年 1 月 4 日)
[京都府]	<b>京丹波町役場</b>	(2021 年 11 月 1 日)
[京都府]	<b>宇治田原町役場</b>	(2020 年 7 月 27 日)
[奈良県]	<b>大和高田市役所</b>	(2021 年 7 月 12 日)
[奈良県]	<b>五條市役所</b>	(2021 年 11 月 10 日)
[和歌山県]	<b>串本町役場</b>	(2021 年 7 月 26 日)
[島根県]	<b>西ノ島町役場</b>	(2021 年 7 月 26 日)
[香川県]	<b>土庄町役場</b>	(2021 年 7 月 26 日)
[香川県]	<b>多度津町役場</b>	(2022 年 6 月 6 日)
[高知県]	<b>宿毛市役所</b>	(2022 年 5 月 2 日)
[福岡県]	<b>福岡市博多区役所</b>	(2022 年 5 月 6 日)
[沖縄県]	<b>石垣市役所</b>	(2021 年 11 月 15 日)

## ○ 鉄道の開通

[JR九州] **西九州新幹線** (武雄温泉～長崎, 66km) (2022年9月23日)

## ○ 高速道路の開通

[山形県] **東北中央自動車道** (村山本飯田 I.C.～大石田村山 I.C.) 4.5km

[神奈川県] **新東名高速道路** (伊勢原大山 I.C.～新秦野 I.C.) 13km

[山梨県] **中部横断自動車道** (南部 I.C.～下部温泉早川 I.C.) 13.2km ※静岡県～山梨県区間全線開通

[兵庫県] **播磨自動車道** (播磨新宮 I.C.～宍粟 JCT.) 11.5km ※全線開通

[徳島県] **徳島南部自動車道** (徳島 JCT.～徳島沖洲 I.C.) 4.7km

[鹿児島県] **東九州自動車道** (志布志 I.C.～鹿屋串良 JCT.) 19.2km

## ○ 航路の開設・休止

[北海道・青森県] **室蘭～八戸**が休止。(2022年2月1日)

[神奈川県・福岡県] **横須賀～北九州**が開設。(2021年7月1日)

## ○ ダムの竣工

[香川県] **権川ダム** (2021年7月27日)

[福岡県] **小石原川ダム** (2021年3月28日)

## ○ ラムサール条約への新規登録

[鹿児島県] **出水ツルの越冬地** (2021年11月18日)

## ○ その他

自動車専用道路・国道・おもな道路の開通, インターチェンジの新設, 国道の経路変更・指定解除, 有料道路の無料化, 橋・トンネルの開通, 駅名の変更, 施設の移転・閉鎖・名称変更などを更新していますが, 項目が多数に上るため割愛させていただきます。

## 3. 統計資料の更新

雨温図などの気候統計は, 「理科年表 2022」及び気象庁の統計データの更新に伴い, 更新を行いました。

○ P.12③, P.27④, P.47③, P.77③ **おもな都市の気温と降水量**

○ P.141-142① **世界の気候区と海流** 雨温図を更新。

○ P.156④a **おもな都市の気温と降水量**

○ P.156⑤ **気温** 最高気温, 最低気温, 平均気温を更新。1981～2010年 → 1991～2020年

○ P.156⑥ **年降水量比較** 1981～2010年 → 1991～2020年

○ P.167⑬ **世界のおもな都市の月平均気温・月降水量**

○ P.168⑭ **日本のおもな都市の月平均気温・月降水量** 1981～2010年 → 1991～2020年

## 4. その他

ロシアによるウクライナ侵攻に伴い, 以下の更新を行いました。

○ P.153-154① **言語・紛争**

「ロシアによるウクライナ侵攻(2022～)」を追加。

## ○ ウクライナの地名表記

外務省等の基準に従い、現地語読みに合わせて変更。

おもな地名変更は下記の通り。

- |                    |                              |
|--------------------|------------------------------|
| (首都名) キエフ KIEV     | → <b>キーウ(キエフ) KYIV</b>       |
| (都市名) チェルノブイリ      | → <b>チヨルノービリ(チェルノブイリ)</b>    |
| (都市名) ハリコフ         | → <b>ハルキウ</b>                |
| (都市名) オデッサ         | → <b>オデーサ</b>                |
| (都市名) クリヴォイログ      | → <b>クリヴィーリフ</b>             |
| (河川名) ドニエプル川 Dnepr | → <b>ドニプロ(ドニエプル)川 Dnipro</b> |

訂正箇所		原 文	訂 正 文
ページ	図番等		
2	① N-01-2	—2021年7月現在—	—2022年7月現在—
2	① P2	<u>バロー</u>	<u>ウトキアグヴィク (バロー)</u>
5	① R5	(クンミン～ビエンチャン付近)	(鉄道記入)
6	① K2	<u>バロー</u>	<u>ウトキアグヴィク (バロー)</u>
8	① H4-5	(クンミン～ビエンチャン付近)	(鉄道記入)
9	① G1	469 (イルクーツクの標高)	467
9	① H2	<u>(主要空港)</u> (ウランバートル付近)	(移動)
9	① G7-8	(クンミン～ビエンチャン付近)	(鉄道記入)
10	① L-N4	(大韓民国～京都付近)	(航路記入)
10	① L-M4	(大韓民国～松江付近)	(航路削除)

訂正箇所		原 文	訂 正 文
ページ	図番等		
11	①	(クンミン～ビエンチャン付近)	(鉄道記入)
12	③	(おもな都市の気温と降水量)	(別紙1 参照)
13	① B2	<u>(主要空港)</u> (ウランバートル付近)	(移動)
13	① E4	<u>(10～50万人の都市)</u> ポンライ	<u>(都市の一部)</u> ポンライ
14	① E5	<u>(10～50万人の都市)</u> ハイメン	<u>(都市の一部)</u> ハイメン
14	① A7-8	(クンミン付近, ビエンチャン付近)	(鉄道記入) (2か所)
15	②	(円明園～釣魚台国賓館付近)	(地下鉄, 地下鉄駅記号記入) <u>地下鉄16号線</u>
15	②	(ペキン北駅付近)	(地下鉄削除, 地下鉄駅記号記入)
15	②	(地下鉄10号線～宣武芸園付近)	(地下鉄記入) <u>地下鉄19号線</u>
15	②	(東直門付近)	(地下鉄記入)
15	②	(中国美術館付近, 前門大街付近)	(地下鉄記入) (2か所)
15	②	— <u>2019年</u> —	— <u>2021年</u> —

訂正箇所		原 文	訂 正 文
ページ	図番等		
16	③ D2	( <u>10～50万人の都市</u> )ハイメン	( <u>都市の一部</u> )ハイメン
16	④	— <u>2019年</u> —	— <u>2021年</u> —
16	④	(図タイトル付近, シャンハイ西駅～凡例付近)	(地下鉄記入) (2か所) <u>地下鉄15号線</u>
16	④	(曹安路～ヤンプー大橋付近)	(地下鉄記入) <u>地下鉄14号線</u>
16	④	(地下鉄8号線～チョワンヤン川付近)	(地下鉄記入) <u>地下鉄18号線</u>
19	①㉓ 2019年	<u>2019年</u>	<u>2020年</u>
19	①㉓ 2019年	(梅観高速道路～シェンチェン川付近, ロウフー区付近)	(地下鉄記入) (4か所)
19	①㉔	— <u>2019年</u> —	— <u>2021年</u> —
19	①㉔	(マータウワイ～ホンナム駅付近)	(地下鉄, 地下鉄駅記号記入) <u>屯馬線</u>
21	① C4	(カンヌン～トンへ付近 鉄道)	(高速鉄道に修正)
22	① B4	(キョンギド～チュンジュ付近)	(高速鉄道記入)
22	① D4	(索引記号④付近)	(航路修正)

訂正箇所		原 文	訂 正 文
ページ	図番等		
22	① C-D6	(長崎付近)	(新幹線記入)
23	① D2-3	(クンミン～ビエンチャン付近)	(鉄道記入)
25	① C2-3	(クンミン～ビエンチャン付近)	(鉄道記入)
26	③	—2020年—	—2021年—
26	③	(セレター貯水池～シンガポール付近)	(地下鉄記入)
27	④	(おもな都市の気温と降水量)	(別紙1 参照)
28	⑦	—2020年—	—2021年—
28	⑦	(図タイトル付近, スーラトエクスプレスウェイ付近)	(地下鉄記入) (3か所)
28	⑦	(クロンサン付近)	(スカイトレイン, スカイトレイン駅記号記入)
32	① K4-5	(クンミン～ビエンチャン付近)	(鉄道記入)
43	① 凡例	2021年のアフリカ	2022年のアフリカ
43	①	(独立した当時は南アフリカ連邦)	(独立した当時は南アフリカ連邦(自治領))

訂正箇所		原 文	訂 正 文
ページ	図番等		
46	① M4	156 (モスクワの標高)	147
47	③	(おもな都市の気温と降水量)	(別紙1 参照)
48	①	156 (モスクワの標高)	147
50	① I4	(ノヴィサド～ベオグラード付近 鉄道)	(高速鉄道に修正)
53	① B-C2	(オウレンセ～イベリア半島付近 鉄道)	(高速鉄道に修正及び高速鉄道記入)
54	① G-H1-2	(ノヴィサド～ベオグラード付近 鉄道)	(高速鉄道に修正)
54	① J3	(コンヤ付近 鉄道)	(高速鉄道に修正)
55	① B-C2-3	(オウレンセ～メディーナ付近 鉄道)	(高速鉄道に修正及び高速鉄道記入)
56	② D2	(ベリンツォーナ～ルガーノ付近)	(高速鉄道記入)
58	① H-I2	(ベオグラード付近 鉄道)	(高速鉄道に修正)
61	②⑥	—2019年—	—2020年—
61	②⑥	(サンラザール駅付近)	(地下鉄記入)



訂正箇所		原 文	訂 正 文
ページ	図番等		
61	③①	—2019年—	—2021年—
61	③①	(ブランデンブルク門～テレビ塔付近)	(地下鉄記入)
65	1 a	(EUのあゆみ)	(別紙2 参照)
67	① H2	47 (ディクソンの標高)	42
67	① C4	156 (モスクワの標高)	147
68	① J4	469 (イルクーツクの標高)	467
68	① L-M6	(大韓民国付近)	(航路修正)
69	① F2	156 (モスクワの標高)	147
73	① F2	12 (バローの標高)	11
73	① E-F2	<u>バロー Barrow</u>	<u>ウトキアグヴィク(バロー) Utqiagvik(Barrow)</u>
75	① F3	(史跡) <u>ララミー砦</u>	(G3に移動)

訂正箇所		原 文	訂 正 文
ページ	図番等		
76	① K-L7	(西インド諸島付近)	(国境記入)
76	① 08	(セントクリストファー・ネービス付近)	(国境修正)
77	③	(おもな都市の気温と降水量)	(別紙2 参照)
79	① B2	<u>(史跡)ララミー砦</u>	(C2に移動)
83	① E3	<u>(史跡)ララミー砦</u>	(F3に移動)
90	① H-I4	(フロリダ海峡付近)	(国境修正)
90	① L5	(セントクリストファー・ネービス付近)	(国境修正)
91	① C2	(セントクリストファー・ネービス付近)	(国境修正)
91	① D5-6	(ウベルランディア付近)	(鉄道記入)
94	① D3-4	(ウベルランディア付近)	(鉄道記入)
100	③	<u>○</u> アリススプリングス	(移動)

訂正箇所		原 文	訂 正 文
ページ	図番等		
100	⑤	○アリススプリングス	(移動)
101	① B3-4	(ラオス付近)	(鉄道記入)
102	⑤ B2	バケリソモレーナ <u>ナ</u> Baquerizo Morena	バケリソモレーノ <u>ノ</u> Baquerizo Moreno
104	① C2	<u>バロー</u>	<u>ウトキアグヴィク(バロー)</u>
107	① B3	<u>(20～50万人の市)</u> ハイメン	<u>(字)</u> ハイメン
107	① D6	<u>(10万人未満の市)</u> 石垣	(移動)
108	① F-G2	(佐賀付近 建設中の新幹線)	(新幹線に修正) <u>西九州新幹線</u>
108	① G3	(鹿屋付近)	(高速道路記入)
108	① H1	(松江付近)	(航路削除)
108	① I1	(舞鶴付近)	(航路記入)

訂正箇所		原 文	訂 正 文
ページ	図番等		
108	① I1	(兵庫付近)	(高速道路記入)
108	① I1	紀ノ川	紀の川
108	① I1	(徳島付近)	(高速道路記入)
108	① I2	(室戸岬～潮岬付近)	(航路記入)
108	① K1	(山梨付近)	(高速道路記入)
108	① K1	(神奈川付近)	(高速道路記入)
108	① K1	(横須賀付近)	(航路記入)
108	② B2	(名護湾付近)	(自動車専用道路記入)
108	② A-B4	(与那原付近)	(国道記入)
108	④ B2	<u>(10万人未満の市)</u> 石垣	(移動)

訂正箇所		原 文	訂 正 文
ページ	図番等		
109	① B6	(スウォン付近)	(高速鉄道記入)
109	① C6	(カンヌン～トンへ付近 鉄道)	(高速鉄道に修正)
109	① C-F6-7	(トンへ～舞鶴付近)	(航路記入)
109	① C-E6-7	(トンへ～松江付近)	(航路削除)
109	① C-D8	(佐賀～長崎付近 建設中の新幹線)	(新幹線に修正) <u>西九州新幹線</u>
109	① D9	(鹿屋付近)	(高速道路記入)
109	① F7	(兵庫付近)	(高速道路記入)
109	① F7	紀ノ川	紀の川
109	① F7	(徳島付近)	(高速道路記入)
109	① F8	(室戸岬～潮岬付近)	(航路記入)

訂正箇所		原 文	訂 正 文
ページ	図番等		
109	① H7	(山梨付近)	(高速道路記入)
109	① H7	(神奈川付近)	(高速道路記入)
109	① H7	(横須賀付近)	(航路記入)
110	① I5	(山形付近)	(高速道路記入)
110	① I3-4	(室蘭～恵山岬付近)	(航路削除)
111	① B3	<u>(火力発電所)</u> (唐津付近)	(削除)
111	① B3	<u>(火力発電所)</u> (佐世保付近)	(削除)
111	① B-C3-4	(武雄～長崎付近 建設中の新幹線)  (諫早付近, 長崎付近 JR線の駅記号)	(新幹線に修正) <u>西九州新幹線</u> (新幹線の駅記号記入) <u>たけおおんせん</u> , <u>うれしのおんせん</u> , <u>しんおおむら</u> (新幹線の駅記号に修正)
111	① C3	<u>ひぜんやまぐち</u>	<u>こうほく</u>

訂正箇所		原 文	訂 正 文
ページ	図番等		
111	① C3	(福富付近)	(自動車専用道路記入)
111	① D3	(朝倉付近)	(ダム湖, ダム記号記入) (別紙3 参照)
111	① D3	(朝倉付近)	(国道修正) (別紙3 参照)
111	① E4	(高千穂付近)	(自動車専用道路記入)
111	⑤ A1	—2020年—	—2022年—
111	⑤ B2	( <u>区役所</u> )博多区役所	(移動)
112	① E5	(上椎葉ダム付近)	(トンネル記入)
112	① C5	( <u>天然記念物</u> )ツル渡来地	( <u>ラムサール条約登録湿地</u> )出水ツルの越冬地
112	① E6	(都城付近)	(自動車専用道路記入)
112	① D-E7	(笠野原～志布志付近 建設中の高速道路)	(高速道路に修正, インターチェンジ記入)

訂正箇所		原 文	訂 正 文
ページ	図番等		
113 -114	① E-F1	(島根県付近) <u>トシヘヘ</u>	(航路削除) (削除)
113	③ A1	( <u>町</u> )西ノ島	(B1へ移動)
114	① H-I2-3	(宍粟～白旗山付近)	(高速道路記入)
114	① H4	( <u>町</u> ) <sup>ともしょう</sup> 土庄	(移動)
114	① G4	( <u>町</u> )多度津	(移動)
114	① F4	(生名付近)	(橋記号記入)
114	① G5	( <u>名勝</u> ) <sup>こほけ</sup> 小歩危	( <u>天然記念物</u> ) <sup>こほけ</sup> 小歩危
114	① H4	(香川県付近)	(別紙3 参照)
114	① I4	(徳島付近 建設中の高速道路)	(高速道路に修正)
114	① J4	( <u>火力発電所</u> ) (岬付近)	(削除)



訂正箇所		原 文	訂 正 文
ページ	図番等		
114	① J4	紀ノ川	紀の川
114	① J4	<u>(火力発電所)</u> (下津付近)	(削除)
115	① D2	(生名付近)	(橋記号記入)
115	① D3	(いの付近)	(国道記入)
115	① C5	<u>(10万人未満の市)</u> <sup>すくも</sup> 宿毛	(移動)
116	① F2	<u>(町)</u> <sup>とのしょう</sup> 土庄	(移動)
116	① E2	<u>(町)</u> 多度津	(移動)
116	① E3	<u>(名勝)</u> <sup>こほけ</sup> 小歩危	<u>(天然記念物)</u> <sup>こほけ</sup> 小歩危
116	① F2	(香川県付近)	(別紙3 参照)
116	① G2	(徳島付近 建設中の高速道路)	(高速道路に修正)

訂正箇所		原 文	訂 正 文
ページ	図番等		
116	① H2	<u>(火力発電所)</u> (岬付近)	(削除)
116	① H2	紀ノ川	紀の川
116	① H2	<u>(火力発電所)</u> (海南付近)	(削除)
116	① I2	<u>(10万人未満の市)</u> 五條	(移動)
116	① H3	(みなべ付近)	(国道記入)
116	① H3	(田辺付近)	(国道削除)
116	① I4	<u>(町)</u> 串本	(移動)
116	① F-I4	(東経134° 30' 線付近, 索引記号①付近)	(航路記入) (2か所) <u>横須賀へ</u>
117	① B-C2-3	(索引記号⑧～冠島付近)	(航路記入) <u>トンへへ</u>
117	① C4	<u>(町)</u> 京丹波	(移動)

訂正箇所		原 文	訂 正 文
ページ	図番等		
117	② B2	大谷大・ <u>短大</u>	大谷大 <u>  </u>
117	② B2	—2020年—	—2021年—
118	① A-B4-5	(宍粟～白旗山付近)	(高速道路記入)
118	① D5	(瀬田川付近)	(国道削除)
118	① D5	( <u>町</u> )宇治田原	(移動)
118	① F5	( <u>10万人未満の市</u> ) <sup>とこなめ</sup> 常滑	(移動)
118	① D6	( <u>10万人未満の市</u> )五條	(移動)
118	① C6	( <u>火力発電所</u> ) (岬付近)	(削除)
118	① C6	紀ノ川	紀 <u>の</u> 川
118	① C6	( <u>火力発電所</u> ) (海南付近)	(削除)

訂正箇所		原文	訂正文
ページ	図番等		
118	① B6	(徳島付近 建設中の高速道路)	(高速道路に修正)
118	① C7	(みなべ付近)	(国道記入)
118	① C7	(田辺付近)	(国道削除)
118	① C-D8	(索引記号◎～東経135° 30' 線付近)	(航路記入)
118	① D8	<u>(町)</u> 串本	(移動)
118	① E6	(尾鷲付近)	(自動車専用道路記入)
118	① E6	<u>(火力発電所)</u> (尾鷲付近)	(削除)
118	① F6	<u>東京</u> へ	<u>横須賀</u> ・東京へ
119	① B1	<u>(町)</u> 京丹波	(移動)
119	① D2	(瀬田川付近)	(国道削除)

訂正箇所		原 文	訂 正 文
ページ	図番等		
119	① D2	<u>(町)</u> 宇治田原	(移動)
119	① C3	(関西本線付近)	(地下鉄駅記号記入)
119	① D4	(近鉄吉野線付近)	(国道削除)
119	① C4	<u>(10万人未満の市)</u> 五條	(移動)
119	① A4	<u>(火力発電所)</u> (岬付近)	(削除)
119	① A5	紀ノ川	紀 <u>の</u> 川
119	① A5	<u>(火力発電所)</u> (和歌浦湾付近)	(削除)
119	② A1	<u>(高等学校)</u> (不退寺付近)	(削除)
119	② B1	— <u>2019</u> 年—	— <u>2022</u> 年—
120	③ A1	— <u>2021</u> 年—	— <u>2022</u> 年—

訂正箇所		原 文	訂 正 文
ページ	図番等		
120	③ C1	<u>(高等学校)</u> (守口市付近)	(移動)
120	③ C1	<u>(高等学校)</u> (中央区付近)	(削除)
120	③ B1	<u>(高等学校)</u> (西区付近)	(削除)
120	③ C2	大阪市立大	大阪 <u>公立</u> 大
120	④ A2	—2021年—	—2022年—
120	④ B4	<u>なごやけいばじょうまえ</u>	(別紙3 参照)
120	④ B4	(港区付近)	(別紙3 参照)
122	① G4	<u>(10万人未満の市)</u> 大和高田市	(移動)
123	① E3	(長野原付近)	(国道修正)
123 -124	① D4	(和田峠付近 有料道路)	(国道に修正)

訂正箇所		原 文	訂 正 文
ページ	図番等		
124	① C5	( <u>村</u> )大桑	(移動)
124	① F6	(秦野付近)	(高速道路, インターチェンジ記入)
124	① D6	(身延線付近 建設中の高速道路)	(高速道路に修正, インターチェンジ記入)
124	① E7	(伊豆付近)	(その他の鉄道線の駅記号記入)
124	① E7	(伊豆半島付近)	(国道削除)
124	① A7	( <u>10万人未満の市</u> ) <sup>とこなめ</sup> 常滑	(移動)
125	① E1-2	(川西付近)	(国道修正)
125	① C-D3	(金山付近)	(国道修正)
125	① E3	(白河付近)	(国道記入)
125	① D4	(箒川付近)	(国道記入)

訂正箇所		原 文	訂 正 文
ページ	図番等		
125	① D4	いかりこ <u>五十里湖</u>	(移動)
125	① B4	(長野原付近)	(国道修正)
125	① D5	<u>(町) 壬生</u> <sup>みぶ</sup>	(移動)
125	① E4	(里川付近)	(トンネル記入)
126	① C5	(東松山付近)	(国道修正)
126	① D5	(加須付近)	(国道削除)
126	① E6	(牛久付近)	(国道記入)
126	① F6	(行方付近)	(国道記入)
126	① F6	<u>(10万人未満の市) 旭</u>	(移動)
126	① D7	(横須賀付近)	(航路記入)



訂正箇所		原 文	訂 正 文
ページ	図番等		
126	① C7	(伊勢原付近)	(高速道路, インターチェンジ記入)
126	① A7	(身延線付近 建設中の高速道路)	(高速道路に修正, インターチェンジ記入)
126	① B8	(伊豆付近)	(その他の鉄道線の駅記号記入)
126	① B8	(伊豆半島付近)	(国道削除)
127	① C2	(加須付近)	(国道削除)
127	① B2	(東松山付近)	(国道修正)
127	① B3	(鶴ヶ島付近)	(国道記入)
127	① B3	(狭山付近 有料道路)	(おもな道路に修正)
127	① B3	<u>メットライフドーム</u>	<u>ベルーナドーム</u>
127	① A-B5	(神奈川県付近 建設中の高速道路)	(高速道路に修正, インターチェンジ記入)

訂正箇所		原 文	訂 正 文
ページ	図番等		
127	① A5	<u>(ビールの絵記号) ビール</u>	(削除)
127	① C-D5	(横須賀付近)	(航路記入)
127	① E5	(房総半島付近)	(国道削除)
128	① F1-2	(常陸台地付近)	(国道削除)
128	① F2	(石岡付近)	(国道記入)
128	① E3	(牛久付近)	(国道記入)
128	① G3	(行方付近)	(国道記入)
128	② A-B3	<u>・世界貿易センター</u>	(削除)
128	② B3	<u>・国際救援センター</u>	(削除)
128	② A4	—2021年—	—2022年—

訂正箇所		原 文	訂 正 文
ページ	図番等		
128	② B4	(多摩川付近)	(おもな道路記入)
129	① B-C2	<u>メットライフドーム</u>	<u>ベルーナドーム</u>
129	① D2	(西東京市付近)	(おもな道路記入)
130	① F4	(多摩川付近)	(おもな道路記入)
131	① G1-2	(尻屋崎付近) 苦小牧・ <u>室蘭</u> へ	(航路削除) 苦小牧へ
131	① F4	<u>(町)南部</u>	(移動)
131	① G4	(山形付近)	(国道修正)
131	① G4	(久慈～普代付近)	(自動車専用道路記入)
131	① G5	(田野畑付近)	(自動車専用道路記入)
132	① D6	<u>たいゆう</u> 大雄	<u>たいゆう</u> 大雄

訂正箇所		原 文	訂 正 文
ページ	図番等		
132	① G6	(陸前高田付近)	(国道修正)
132	① D7	(村山付近 建設中の高速道路)	(高速道路に修正, インターチェンジ記入)
132	① D8	(寒河江付近)	(国道修正)
132	① D8-9	(川西付近)	(国道修正)
132	① B-C10	(金山付近)	(国道修正)
132	① D10	(白河付近)	(国道記入)
133	① B3	<sup>かもえない</sup> <u>(村)</u> 神恵内	(移動)
133	① B-C4-5	(室蘭～尻屋崎付近)	(航路削除)
133	① B5	(木古内付近)	(自動車専用道路記入)
133	② A2	・ <u>NHK</u>	(移動)

訂正箇所		原 文	訂 正 文
ページ	図番等		
135	① B3	<sup>かもえない</sup> <u>(村)神恵内</u>	(移動)
135	① C-E5-6	(室蘭～東経141° 30' 線付近) <u>八戸へ</u>	(航路削除) (削除)
135	① B-C6	(北海道新幹線付近)	(自動車専用道路記入)
141 -142	①	<u>バロー</u>	<u>ウトキアグヴィク(バロー)</u> (2か所)
141 -142	① 雨温図	(世界の気候区と海流)	(別紙4 参照)
142	① 雨温図	<u>バロー</u>	(別紙4 参照)
153	①	(言語・紛争)	(別紙5 参照)
153	①	ウクライナ内戦(2014～) -	ウクライナ内戦(2014～) <u>ロシアによるウクライナ侵攻(2022～)</u>
155	②	紀ノ川	紀の川
156	④③	(おもな都市の気温と降水量)	(別紙5 参照)
156	⑤③	(気温 1月)	(別紙5 参照)

訂正箇所		原 文	訂 正 文
ページ	図番等		
156	⑤①	(気温 8月)	(別紙5 参照)
156	⑥①③	*これらの数値は1981年～2010年の平均値	*これらの数値は1991年～2020年の平均値
156	⑥付	(年降水量比較)	(別紙5 参照)
160	⑩	—2021年—	—2022年—
160	⑩	(国土開発幹線の整備 計画中の区間)	(新幹線開通区間及び高速道路開通区間に修正) (7か所)
165	⑥	紀ノ川	紀の川
167	⑬	(世界のおもな都市の月平均気温・月降水量)	(別紙6 参照)
167	⑬	<u>バロー</u>	(別紙6 参照)
168	⑭	(日本のおもな都市の月平均気温・月降水量)	(別紙7 参照)
174	⑮	(注記 ★の右)  ボリバル・ソベラノ 38456.00	<u>★★2021年10月より「ボリバル・デジタル」に変更。</u>  ボリバル・ソベラノ★★ 38456.00
188	【き】	きの川 紀ノ川……………118C6	きの川 紀の川……………118C6

訂正箇所		原 文	訂 正 文
ページ	図番等		
1	① E3	<u>キエフ</u>	<u>キーウ(キエフ)</u>
5	① W3	<u>キエフ</u>	<u>キーウ(キエフ)</u>
7	① D3	<u>キエフ</u>	<u>キーウ(キエフ)</u>
7	① D3	<u>ハリコフ</u>	<u>ハルキウ</u>
7	① D3	オデ <u>ッ</u> サ	オデ <u>ー</u> サ
35	④ B1	オデ <u>ッ</u> サ	オデ <u>ー</u> サ
35	④ B2	セヴァスト <u>ポ</u> リ	セヴァスト <u>ー</u> ポリ
39	① J3-4	<u>キエフ</u> <u>KIEV</u>	<u>キーウ(キエフ)</u> <u>KYIV</u>
39	① J3-4	<u>ハリコフ</u>	<u>ハルキウ</u>
39	① I-J4	ドニエ <u>プロ</u> ペト <u>ロフ</u> スク <u>DNIPROPETROVS' K</u>	ドニ <u>プロ</u> <u>DNIPRO</u>

訂正箇所		原 文	訂 正 文
ページ	図番等		
39	① J4	オデ <u>ツ</u> サ	オデ <u>ー</u> サ
39	① J4	ド <u>ニエ</u> ツク	ド <u>ネ</u> ツク
46	① K-L5	<u>チェルノブイリ</u>	<u>チョルノービリ(チェルノブイリ)</u>
46	① K-L5-6	<u>キエフ</u> <u>KIEV</u>	<u>キーウ(キエフ)</u> <u>KYIV</u>
46	① K-L6	ヴィ <u>ン</u> ニツヤ	ヴィ <u>ン</u> ニツ <u>ア</u>
46	① L5-6	<u>ドニエプル</u> 川	<u>ドニプロ(ドニエプル)</u> 川
46	① M6	ハリ <u>コフ</u>	ハル <u>キウ</u>
46	① L-M6	ドニエ <u>プロペトロフ</u> スク <u>DNIPROPETROVS' K</u>	ドニ <u>プロ</u> <u>DNIPRO</u>
46	① M6	ルハ <u>ニシ</u> ク	ルハ <u>ン</u> スク
46	① M6	ド <u>ニエ</u> ツク	ド <u>ネ</u> ツク



訂正箇所		原 文	訂 正 文
ページ	図番等		
46	① L-M6	ザポ <u>ロー</u> ジエ	ザポ <u>リ</u> ッジャ
46	① L6	クリ <u>ヴ</u> オイログ	クリ <u>ヴィ</u> ーリフ
46	① L6	ミコラ <u>ー</u> イウ	ミコラ <u>イ</u> ウ
46	① L6	オデ <u>ッ</u> サ	オデ <u>ー</u> サ
46	① L7	セヴァスト <u>ー</u> ポリ	セヴァスト <u>ー</u> ポリ
48	①	<u>キ</u> エフ	<u>キーウ</u> ( <u>キエフ</u> )
48	①	<u>ド</u> ニエプル川	<u>ドニプロ</u> 川( <u>ドニエプル川</u> )
48	①	ドニエプロ <u>ペ</u> トロフスク	ドニ <u>プロ</u>
48	①	オデ <u>ッ</u> サ	オデ <u>ー</u> サ
50	① K2	ラト <u>ノ</u> Ratno	ラト <u>ネ</u> Ratne

訂正箇所		原 文	訂 正 文
ページ	図番等		
50	① J-K2	チェルヴォノ <u>ホ</u> ラード	チェルヴォノ <u>フ</u> ラード
50	① J3	サン <u>ボ</u> ル Sambor	サン <u>ビ</u> ル Sambir
50	① J3	ムカチェ <u>ヴ</u> エ Mukacheve	ムカチェ <u>ヴォ</u> Mukachevo
54	① I1	ヴィ <u>ン</u> ニツヤ	ヴィ <u>ニ</u> ツヤ
54	① J1	<u>キ</u> ロヴォホラード Kirovohrad	<u>ク</u> ロピウニツィキー Kropyvnts' kyy
54	① J1	クリ <u>ヴォ</u> イログ	クリ <u>ヴィ</u> ーリフ
54	① J-K1	ドニ <u>エ</u> プロペトロフスク DNIPROPETROVS' K	ドニ <u>プ</u> ロ DNIPRO
54	① K1	ザ <u>ポ</u> ロージエ	ザ <u>ポ</u> リツジャ
54	① K1	ドニ <u>エ</u> ツク	ド <u>ネ</u> ツク
54	① J1	ミコラ <u>イ</u> ウ	ミコラ <u>イ</u> ウ

訂正箇所		原 文	訂 正 文
ページ	図番等		
54	① J1	オデッ <u>サ</u>	オデー <u>サ</u>
54	① J2	セヴァスト <u>ポリ</u>	セヴァスト <u>ーポリ</u>
58	① M2	ヤルプ <u>ク</u> 湖 0. Yalpu <u>k</u>	ヤルプ <u>フ</u> 湖 0. Yalpu <u>h</u>
58	① M2	イズマ <u>ー</u> イル	イズマ <u>イ</u> ル
62	⑤	<u>キエフ</u>	<u>キーウ(キエフ)</u>
67	① B5	ヴィ <u>ン</u> ニツヤ	ヴィ <u>ニツ</u> ア
67	① C4	<u>キエフ</u> <u>KIEV</u>	<u>キーウ(キエフ)</u> <u>KYIV</u>
67	① C4-5	ハリ <u>コフ</u>	ハル <u>キウ</u>
67	① C-D5	ルハ <u>ニシク</u>	ルハ <u>ンスク</u>
67	① C5	ド <u>ニエツク</u>	ド <u>ネツク</u>

訂正箇所		原 文	訂 正 文
ページ	図番等		
67	① C5	ドニエプロペトロフスク <u>DNIPROPETROVS' K</u>	ドニプロ <u>DNIPRO</u>
67	① C5	ザポ <u>ロ</u> ージエ	ザポ <u>リ</u> ッジャ
67	① C5	クリ <u>ヴォイ</u> ログ	クリ <u>ヴィー</u> リフ
67	① C5	ミコラ <u>イ</u> ウ	ミコラ <u>イ</u> ウ
67	① B-C5	オデ <u>ッ</u> サ	オデ <u>ー</u> サ
67	① C5	セヴァスト <u>ポ</u> リ	セヴァスト <u>ー</u> ポリ
69	① C-D3	ル <u>ツ</u> ィク	ル <u>ー</u> ツィク
69	① C-D3	チェルヴォノ <u>ホ</u> ラード	チェルヴォノ <u>フ</u> ラード
69	① D3	リ <u>ウ</u> ネ	リ <u>ー</u> ウネ
69	① D3	ノヴォフラードヴォリ <u>ニ</u> シキー	ノヴォフラードヴォリ <u>ン</u> シキー

訂正箇所		原 文	訂 正 文
ページ	図番等		
69	① D3	ジト <u>ミ</u> ル	ジト <u>二</u> ミル
69	① C-D4	テルノ <u>ピ</u> リ	テルノ <u>一</u> ピリ
69	① D4	コピチ <u>一</u> シツィ	コピチ <u>二</u> シツィ
69	① C-D4	イヴァノフランキウ <u>シ</u> ク	イヴァノフランキウ <u>ス</u> ク
69	① D4	ヴィ <u>一</u> ンニツヤ	ヴィ <u>二</u> ンニツア
69	① E3	<u>一</u> チェルノブイリ <u>一</u>	<u>一</u> チョルノ <b>ー</b> ビリ(チェルノブイリ) <u>一</u>
69	① D3	ボロ <u>ジ</u> ヤンカ	ボロ <u>二</u> ディアンカ
69	① D-E3	キエフダム Kiyev D.	キーウダム Kyiv D.
69	① E3	<u>一</u> キエフ <u>一</u> KIEV	<u>一</u> キーウ(キエフ) <u>一</u> KYIV
69	① E3	<u>ホ</u> フティ <u>一</u> ルカ	<u>ア</u> フティ <u>一</u> ルカ

訂正箇所		原 文	訂 正 文
ページ	図番等		
69	① E4	<u>ドニエプル</u> 川 <u>Dnepr</u>	<u>ドニプロ</u> ( <u>ドニエプル</u> )川 <u>Dnipro</u>
69	① E4	<u>キロヴォホラード</u> <u>Kirovohrad</u>	<u>クロピウニツィキー</u> <u>Kropyvnts' kyy</u>
69	① E-F4	ドニ <u>エ</u> プロ <u>ペ</u> トロフスク <u>DNIPROPETROVS' K</u>	ドニ <u>プ</u> ロ <u>DNIPRO</u>
69	① E4	クリ <u>ヴォイ</u> ログ	クリ <u>ヴィー</u> リフ
69	① E4	ヴォズネセ <u>ニ</u> シク	ヴォズネセ <u>ン</u> シク
69	① E4	ミコラ <u>イ</u> ウ	ミコラ <u>イ</u> ウ
69	① E4	オデ <u>ッ</u> サ	オデ <u>ー</u> サ
69	① E4	エ <u>フ</u> パトリヤ	エ <u>ウ</u> パトリヤ
69	① E5	セヴァスト <u>ポ</u> リ	セヴァスト <u>ー</u> ポリ
69	① F5	フェオド <u>シ</u> ヤ	フェオド <u>シ</u> ヤ

訂正箇所		原 文	訂 正 文
ページ	図番等		
69	① F4	ハリ <u>コフ</u>	ハル <u>キウ</u>
69	① F4	クプヤ <u>ニシク</u>	クプヤ <u>ンシク</u>
69	① F4	ルハ <u>ニシク</u>	ルハ <u>ンスク</u>
69	① F4	パウロ <u>ホラード</u>	パウロ <u>フラード</u>
69	① F4	ド <u>ニエツク</u>	ド <u>ネツク</u>
69	① F4	ザポ <u>ロージエ</u>	ザポ <u>リツジャ</u>
69	① F4	ベル <u>ジャニシク</u>	ベル <u>ディアンシク</u>
71	①	<u>キエフ</u>	<u>キーウ(キエフ)</u>
71	①	オデ <u>ッサ</u>	オデ <u>ーサ</u>
71	②	<u>キエフ</u>	<u>キーウ(キエフ)</u>

訂正箇所		原 文	訂 正 文
ページ	図番等		
71	③	<u>キエフ</u>	<u>キーウ(キエフ)</u>
71	③	オデ <u>ッ</u> サ	オデ <u>ー</u> サ
71	③	ドニ <u>エプロペトロフ</u> スク	ドニ <u>プロ</u>
71	③	ハリ <u>コフ</u>	ハル <u>キウ</u>
72	④	<u>キエフ</u>	<u>キーウ(キエフ)</u>
72	⑥	<u>キエフ</u>	<u>キーウ(キエフ)</u>
72	⑥	オデ <u>ッ</u> サ	オデ <u>ー</u> サ
72	⑥	ドニ <u>エプロペトロフ</u> スク	ドニ <u>プロ</u>
96	① K3	<u>キエフ</u>	<u>キーウ(キエフ)</u>
104	① H3	<u>キエフ</u>	<u>キーウ(キエフ)</u>
149	③	クリ <u>ヴォイ</u> ログ	クリ <u>ヴィー</u> リフ



訂正箇所		原 文	訂 正 文
ページ	図番等		
166	⑫ 【ア行】	オデ <u>ッ</u> サ	オデ <u>ー</u> サ
166	⑫ 【カ行】	<u>キ</u> エフ	<u>キーウ</u> ( <u>キエフ</u> )
166	⑫ 【タ行】	<u>ドニエツク   ウクライナ   96   (14)</u>	<u>ドネツク   ウクライナ   96   (14)</u> (トビリシの上へ移動)
166	⑫ 【タ行】	ドニ <u>エ</u> プロペトロフスク	ドニ <u>プ</u> ロ
166	⑫ 【ハ行】	ハ <u>リ</u> コフ	ハ <u>ル</u> キウ
171	⑮	ウクライナ   <u>キ</u> エフ	ウクライナ   <u>キーウ</u> ( <u>キエフ</u> )
178	【ウ】	ヴィ <u>ン</u> ニツヤ	ヴィ <u>ン</u> ニツ <u>ア</u>
178	【オ】	オデ <u>ッ</u> サ	オデ <u>ー</u> サ
179	【キ】	(ギアナ高地の下)	<u>キーウ</u> …46L5S (首都名の表記)
179	【キ】	キエフ	キエフ→ <u>キーウ</u>

訂正箇所		原 文	訂 正 文
ページ	図番等		
179	【キ】	<u>キロヴォホラード…69E4</u>	<u>クロピウニツィキー…69E4</u> (クロトーネの下へ移動)
179	【ク】	クリ <u>ヴォイログ</u>	クリ <u>ヴィーリフ</u>
180	【サ】	<u>ザポロージェ…69F4</u>	<u>ザポリッジャ…69F4</u> (サヘルの下へ移動)
180	【シ】	ジト <u>ミル</u>	ジト <u>ミル</u>
181	【セ】	セヴァスト <u>ポリ</u>	セヴァスト <u>ポリ</u>
181	【チ】	チェルノブイリ <u> </u>	チェルノブイリ→ <u>チョルノービリ</u>
182	【チ】	(チョモランマ→エヴェレスト山の下)	<u>チョルノービリ…69E3S</u>
182	【ト】	<u>ドニエツク…69F4</u>	<u>ドネツク…69F4</u> (ドネツ丘陵の下へ移動)
182	【ト】	ドニエプル川 <u> </u> …69E4N	ドニエプル川→ <u>ドニプロ川</u> …69E4N
182	【ト】	<u>ドニエプロペトロフスク…69E-F4</u>	<u>ドニプロ…69E-F4</u> (ドニステル川の下へ移動)

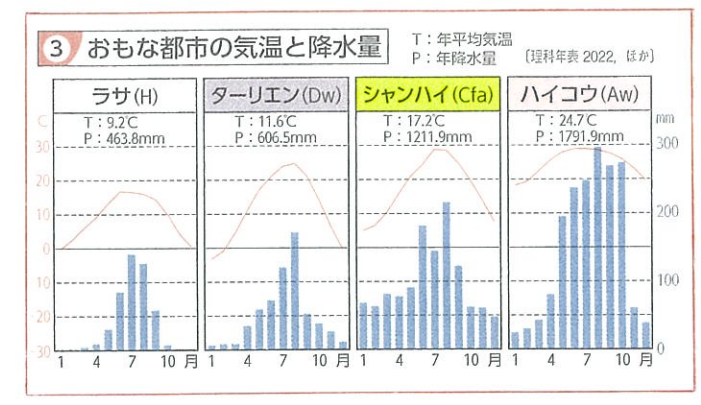
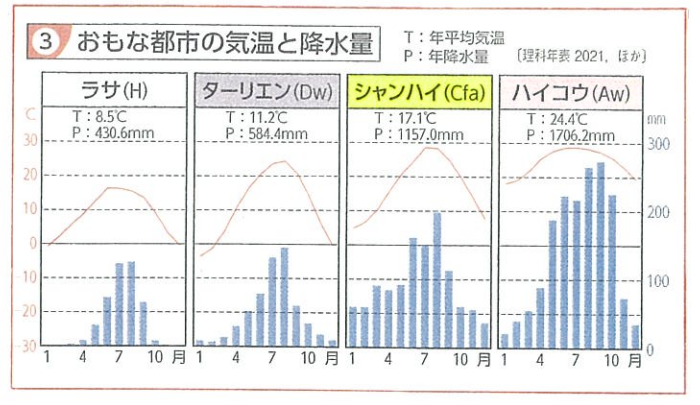
訂正箇所		原 文	訂 正 文
ページ	図番等		
182	【ト】	(ドネツ丘陵の上)	<u>ドニプロ川…69E4N</u>
183	【ハ】	<u>ハリコフ…67C4-5</u>	<u>ハルキウ…67C4-5</u> (バルカン半島の下へ移動)
185	【ミ】	ミコラ <u>ー</u> イウ	ミコラ <u>ー</u> イウ
185	【リ】	リ <u>ー</u> ウネ	リ <u>ー</u> ウネ
186	【ル】	<u>ルハニシク…67C5N</u>	<u>ルハンスク…67C5N</u>

訂正箇所

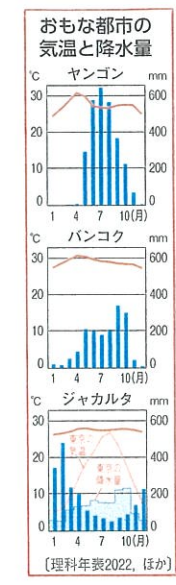
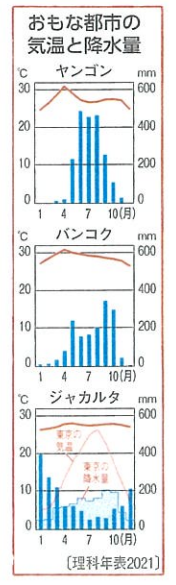
原文

訂正文

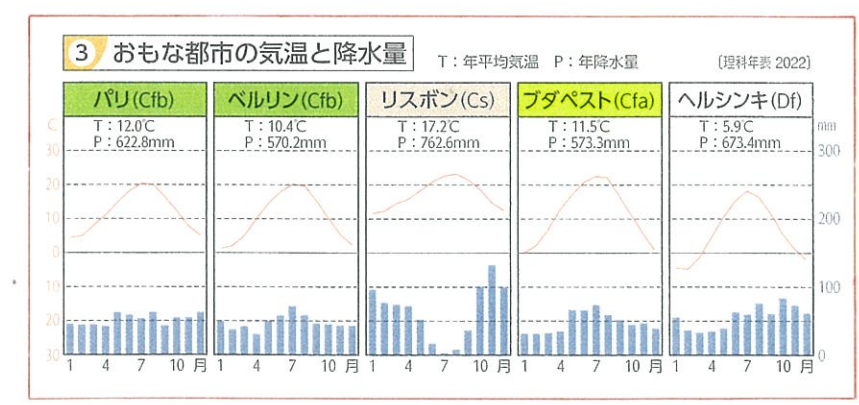
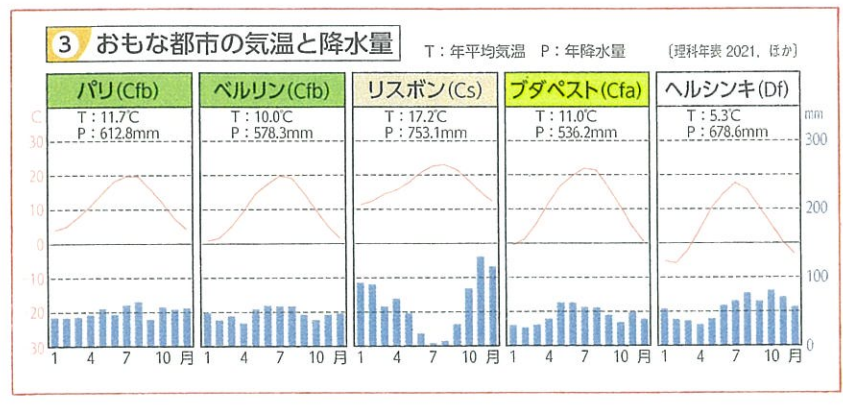
p.12③



p.27④



p.47③



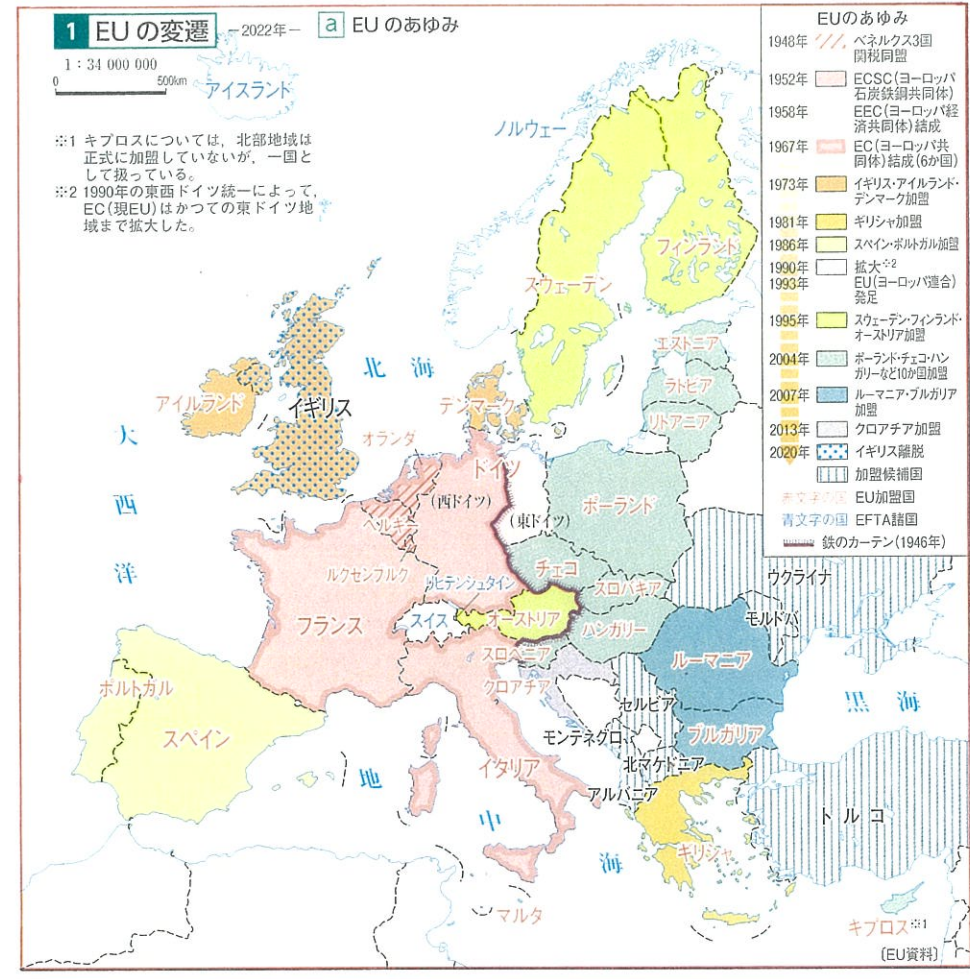
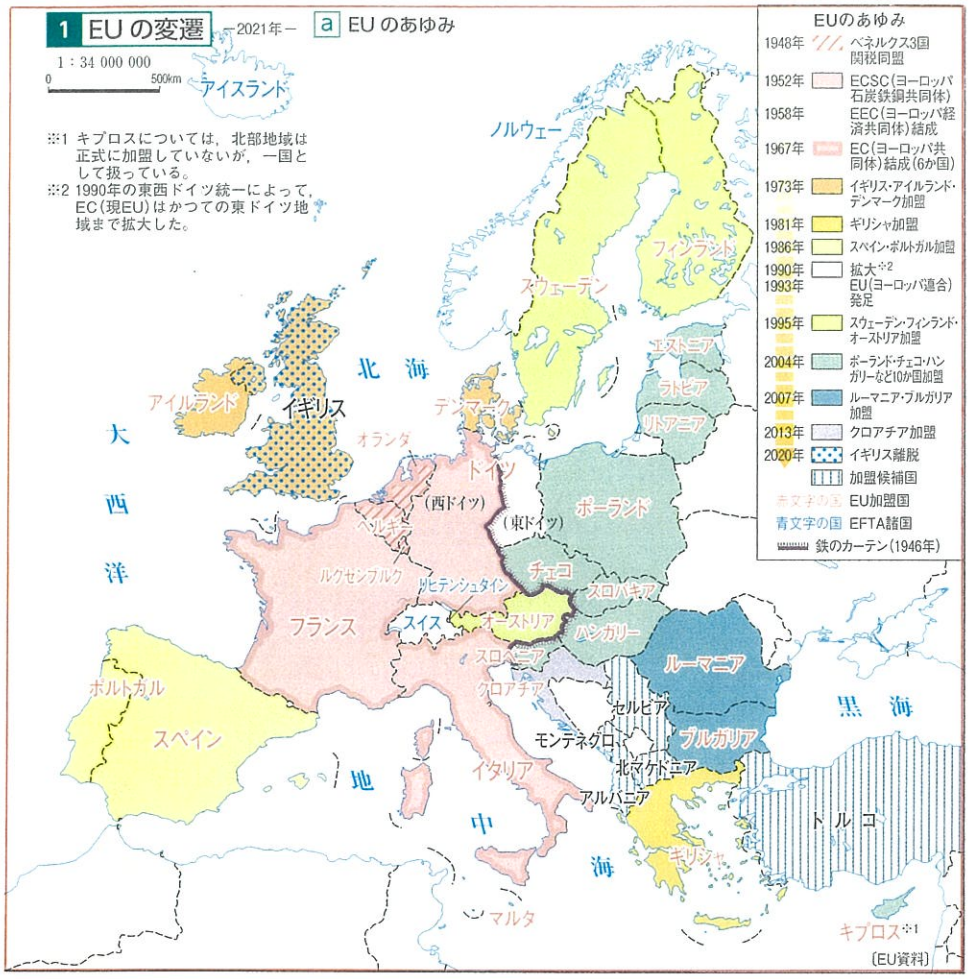


訂正箇所

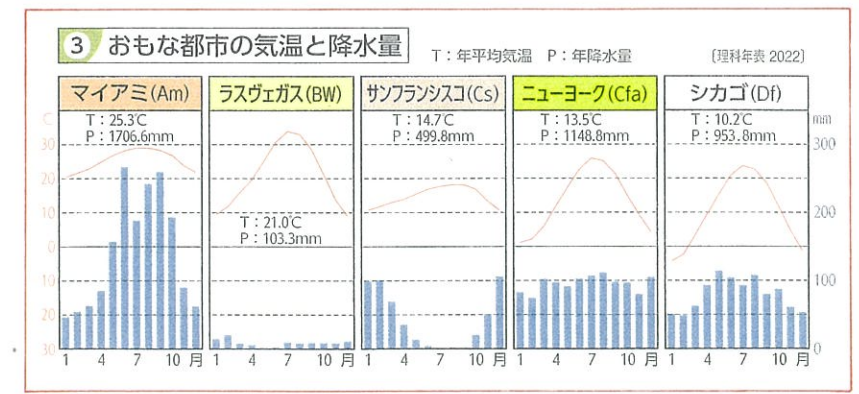
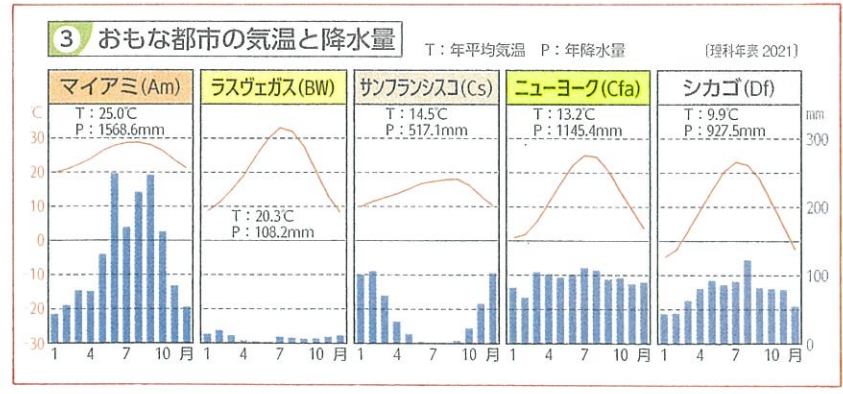
原文

訂正文

p.65 ㊦



p.77 ㊦





訂正箇所

原文

訂正文

p.111 ①



(部分)



(部分)

p.114 ①



(部分)



(部分)

p.116 ①

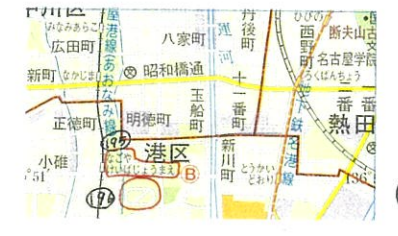


(部分)



(部分)

p.120 ④



(部分)



(部分)

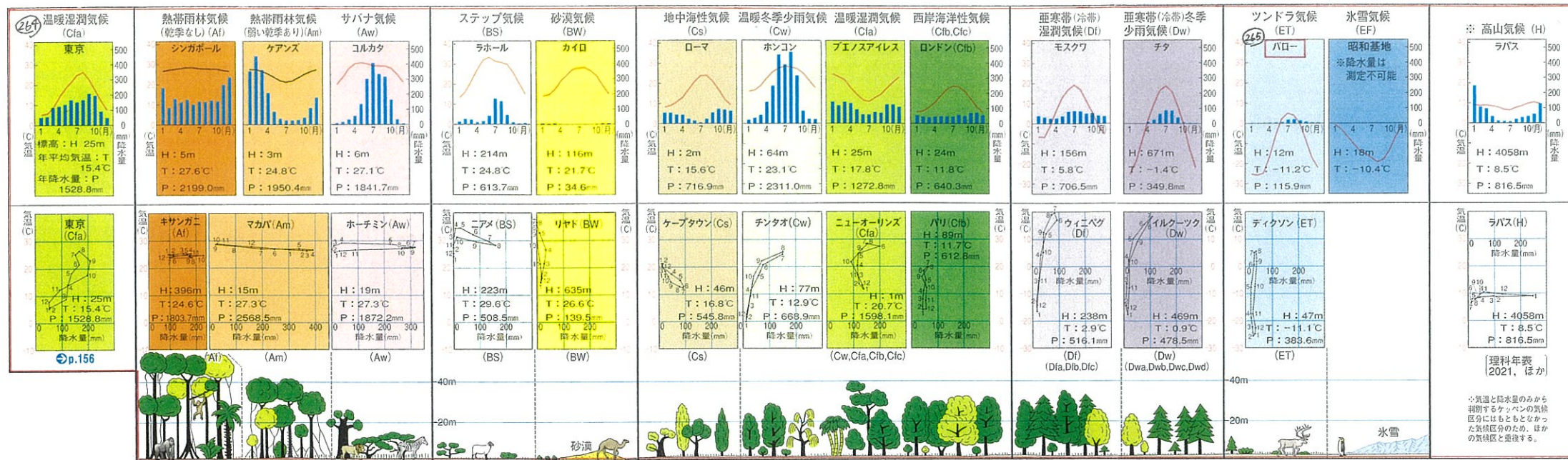


訂正箇所

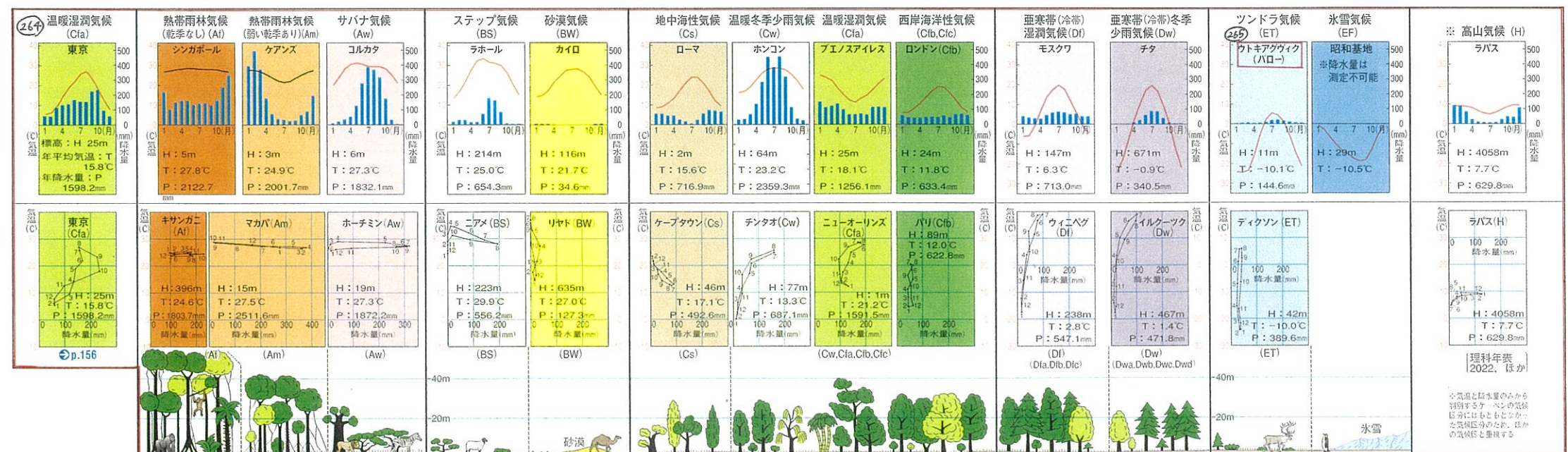
原文

訂正文

p.141-142①



(部分)



(部分)







訂正箇所

原文

訂正文

p.167(13)

13 世界のおもな都市の月平均気温・月降水量 (277)

Table with columns for city name, climate type, coordinates, and monthly/annual temperature and precipitation data. Includes cities like London, Tokyo, Sydney, etc.

注) この表の気候区分は、各都市の気温、降水量をケッペンの気候区分のもととなっている計算式にあてはめて求めている。ただし、ケッペンの気候区分では高山気候を区分せず、ラバスはケッペンの気候区分では温暖冬季少雨気候 (Cw) に区分されている。

13 世界のおもな都市の月平均気温・月降水量 (277)

Table with columns for city name, climate type, coordinates, and monthly/annual temperature and precipitation data. Includes cities like London, Tokyo, Sydney, etc.

注) この表の気候区分は、各都市の気温、降水量をケッペンの気候区分のもととなっている計算式にあてはめて求めている。ただし、ケッペンの気候区分では高山気候を区分せず、ラバスはケッペンの気候区分では温暖冬季少雨気候 (Cw) に区分されている。



訂正箇所 p.168 (14)

原文

14 日本のおもな都市の月平均気温・月降水量 日本の気候 p.156-4 (気温:℃ 降水量:mm 赤字:最高 青字:最低 資料1981~2010年の平均) (理科年表2021)

Table with columns for city, month, temperature, and precipitation. Includes sections for 北海道, 日本海側, 太平洋側, and 内陸. Data is presented in a grid format with color-coded values for maximum and minimum.

訂正文

14 日本のおもな都市の月平均気温・月降水量 日本の気候 p.156-4 (気温:℃ 降水量:mm 赤字:最高 青字:最低 資料1991~2020年の平均) (理科年表2022)

Table with columns for city, month, temperature, and precipitation. Includes sections for 北海道, 日本海側, 太平洋側, and 内陸. Data is presented in a grid format with color-coded values for maximum and minimum.