

楽しく学ぶ 小学生の地図帳 3・4・5・6年

地図 - 304

令和8年度供給本（令和7年度供給本からのおもな更新事項）

(株)帝国書院 編集部 第三編集室

1. 日本のおもな情勢変更

○ 役所の移転 以下は、移転先の位置に記号を移動。

[東京都]	国分寺市役所	(2025年1月1日)
[岐阜県]	本巣市役所	(2024年7月16日)
[岡山県]	美作市役所	(2025年5月7日)
[岡山県]	美咲町役場	(2025年5月12日)
[高知県]	津野町役場	(2025年5月7日)
[福岡県]	鞍手町役場	(2025年1月6日)
[沖縄県]	伊是名村役場	(2023年10月10日)

○ 鉄道の延伸・路線名変更

[新京成電鉄・千葉県]	京成電鉄に吸収合併され路線名が変更。 新京成電鉄 → 京成松戸線 に。(2025年4月1日)
[Osaka Metro・大阪府]	中央線 (コスモスクエア～夢洲、3.2km)が延伸。(2025年1月19日)
[泉北高速鉄道・大阪府]	南海電気鉄道に吸収合併され路線名が変更。 泉北高速鉄道 → 南海泉北線 に。(2025年4月1日)

○ 高速道路およびおもな自動車専用道路の開通・廃止

[北海道]	道東自動車道	阿寒IC～釧路西IC 17.0km が開通。
[東京都]	東京高速道路	京橋JCT～汐留JCT が廃止。
[岐阜県]	東海環状自動車道	山県IC～本巣IC 11.9km が開通。
[三重県]	東海環状自動車道	いなべIC～大安IC 6.5km が開通。
[三重県・和歌山県]	新宮紀宝道路	紀宝IC～新宮北IC 2.4km が開通。
[兵庫県]	北近畿豊岡自動車道	但馬空港IC～豊岡出石IC 2.0km が開通。
[島根県]	山陰自動車道	出雲IC～出雲多伎IC 8.9km が開通。
[高知県]	南国安芸道路	高知龍馬空港IC～香南のいちIC 3.5km が開通。

○ 航路の休止・廃止・変更

[広島県]	竹原～大崎上島～大崎下島 が休止。(2025年3月31日)
[愛媛県・福岡県]	松山～小倉 が廃止。(2025年6月30日)
[鹿児島県]	鹿島港への寄港が廃止 され航路が変更。(2023年3月31日)

○ 国立公園の新規指定

[北海道]	国定公園が指定解除。区域変更し国立公園に新規指定。 日高山脈襟裳国定公園 → 日高山脈襟裳十勝国立公園 (2024年6月25日)
-------	--

○ ダムの名称変更

[北海道] 既存のダムをかさ上げ建設。竣工に伴い名称変更。
桂沢ダム → **新桂沢ダム** (2024年3月31日)

○ 世界文化遺産の登録

[新潟県] **佐渡島の金山** (2024年7月31日)

○ その他

他のおもな自動車専用道路・国道の開通、インターチェンジの新設、有料道路の開通、国道の指定解除・有料化、トンネル・橋の開通、駅の開業、施設の開業・名称変更、土地利用、山の標高、河川の合流点などを更新していますが、項目が多数に上るため割愛させていただきます。

2. **世界のおもな情勢変更**

○ 国旗の変更

[キルギス] (2023年12月26日)

3. **統計資料の更新**

- P.99-100 [1] **日本で起きた自然災害** (おもな地震の震源) 1891~2022年 → 1891~2024年
能登半島地震を図に反映。
(おもな地震)能登半島地震 (2024年1月)

訂正箇所		原 文	訂 正 文
ページ	図番等		
2	① 凡例	(2024 ^{げんざい} 年5月現在)	(2025 ^{げんざい} 年5月現在)
18	土地の使 われ方	(湖西付近)	(自動車専用道路記入、国道を自動車専用道路 に修正)
19	①地図 ウ6-7	(愛知県付近)	(自動車専用道路記入、国道を自動車専用道路 に修正)
20	地方を見 る地図	(湖西付近)	(国道を自動車専用道路に修正)
20	きよりの 求め方	(豊橋付近)	(自動車専用道路記入、国道を自動車専用道路 に修正)
21	② オ1	(福岡県付近)	(航路削除)
22	① ウ-E2	(下関付近)	(航路削除)
22	① イ4	(甌島列島付近)	(航路修正)
23	① ア-14	(下関付近)	(航路削除)
23	① ウ2	(出雲付近)	(自動車専用道路記入)

訂正箇所		原 文	訂 正 文
ページ	図番等		
23	① エ4	(高知付近)	(自動車専用道路記入)
24	① キ2	(鈴鹿山脈付近)	(高速道路記入)
24	① キ2	(岐阜付近)	(高速道路記入)
25	① イ4	(岐阜付近)	(高速道路記入)
25	① イ4	(鈴鹿山脈付近)	(高速道路記入)
29	① イ3	(余市付近)	(自動車専用道路記入)
30	① カ3	(釧路付近)	(高速道路記入)
34	① オ1	(鹿児島付近)	(航路修正)
34	⑤ [B]	(<u>村</u>)伊 ^い 是 ^ぜ 名 ^な	(移動)
35	① エキ2	(北九州～関門海峡付近) まつやま こうべ おおさか <u>松山</u> ・神戸・大阪へ	(航路削除) こうべ おおさか <u>神戸</u> ・大阪へ

訂正箇所		原 文	訂 正 文
ページ	図番等		
35	① E2	(福岡県付近)	(国道をおもな有料道路に修正)
35	① U3	1055(脊振山の標高)	1054
35	① U4	(雲仙付近)	(国道記入)
35	① K3	1787(久住山の標高)	1786
36	① K5	1721(市房山の標高)	1720
36	① E6	1574(高千穂峰の標高)	1573
36	① K6	(都城盆地付近)	(自動車専用道路記入)
36	① K7	(志布志付近)	(自動車専用道路記入)
36	① I6	(甌島列島付近)	(航路削除)
37	① E4	1055(脊振山の標高)	1054
37	① I5	609(虚空蔵山の標高)	608

訂正箇所		原 文	訂 正 文
ページ	図番等		
37	① エ6	(島原半島付近)	(国道記入)
37 -38	① オ3	(篠栗付近)	(国道をおもな有料道路に修正)
38	① オ2	^{くら} <u>(町)鞍手</u>	(移動)
38	① カ2	(八幡付近)	(おもな有料道路記入)
38	① カ3	<u>901</u> (福智山の標高)	<u>900</u>
38	① カキ2	(北九州～関門海峡付近)	(航路削除)(2か所)
38	① キ5	<u>1500</u> (涌蓋山の標高)	<u>1499</u>
38	① キ5	<u>1787</u> (久住山の標高)	<u>1786</u>
39	① オ3	(出雲付近)	(自動車専用道路記入)
39	① エ4	<u>1069</u> (大佐山の標高)	<u>1068</u>
39	① エ5	<u>1050</u> (大峯山の標高)	<u>1049</u>

訂正箇所		原 文	訂 正 文
ページ	図番等		
39	① ア-16	(北九州付近、関門海峡付近、防予諸島付近)	(航路削除)(3か所)
40	① キ3	(倉吉付近)	(自動車専用道路記入)
40	① ケ2	(豊岡盆地付近)	(自動車専用道路記入)
40	① ケ2-3	(豊岡盆地付近)	(トンネル記号移動)
40	① ク3	1255(那岐山の標高)	1254
40	① ク3	(人口10万人未満の市) ^{みまさか} 美作	(移動)
40	① キ3-4	(町) ^{みさき} 美咲	(キ4へ移動)
40	① キ4	(総社付近)	(河川修正)
40	① カ6	1897(瓶ヶ森の標高)	1896
41	① ウ2	1069(大佐山の標高)	1068

訂正箇所		原文	訂正文
ページ	図番等		
41	① ウ3	1050(大峯山の標高)	1049
41	① エ4	(防予諸島付近)	(航路削除)
41	① オ4	1897(瓶ヶ森の標高)	1896
41	① カ5	^{っの} (町)津野	(移動)
42	① キ1	^{みまさか} (人口10万人未満の市)美作	(移動)
42	① カ1-2	^{みさき} (町)美咲	(カ2へ移動)
42	① カ2	(総社付近)	(河川修正)
42	① コ3	(橋本付近)	(国道記入)
42	① コ4	1121(法師山の標高)	1120
42	① ケ4	^{なんきしらはまくこう} 南紀白浜空港	^{くまのしらはま} ^{こうこう} 熊野白浜リゾート空港
42	① カ4	(香南付近)	(自動車専用道路記入)

訂正箇所		原 文	訂 正 文
ページ	図番等		
43	① ア4	1050(大峯山の標高)	1049
43	① エ4-5	(大崎上島付近)	(航路削除)(2か所)
43	① イウ6	(防予諸島付近)	(航路削除)
43	① ホ6	1897(瓶ヶ森の標高)	1896
44	① ケ1	(人口10万人未満の市) ^{みまさか} 美作	(移動)
44	① ク1-2	(町) ^{みさき} 美咲	(ク2へ移動)
44	① キ3	(総社付近)	(河川修正)
45	① キ4	(飛驒川付近)	(国道をトンネルに修正)
45	① カ4	1442(平家岳の標高)	1441
45	① ホ4	(池田付近)	(国道修正)
45	① カ4-5	(山県付近)	(高速道路、インターチェンジ記入)

訂正箇所		原 文	訂 正 文
ページ	図番等		
45	① カ5	(人口10万人未満の市) ^{もとす} 本巢	(移動)
45	① 14	(豊岡付近)	(自動車専用道路記入)
45	① 14-5	(豊岡盆地付近)	(トンネル記号移動)
46	① ア5	1255(那岐山の標高)	1254
46	① ア5	(人口10万人未満の市) ^{みまさか} 美作	(移動)
46	① カ5	(いなべ付近)	(高速道路、インターチェンジ記入)
46	① カ5	(東員付近)	(国道記入)
46	① カ5-6	(四日市付近)	(国道記入)
46	① キ5-6	(岡崎平野付近)	(国道を自動車専用道路に修正)
46	① キ6	(蒲郡付近)	(自動車専用道路記入)
46	① カ7	(志摩半島付近)	(国道記入)

訂正箇所		原 文	訂 正 文
ページ	図番等		
46	① カ7	(志摩付近)	(国道削除)
46	① エ7	(橋本付近)	(国道記入)
46	① ウ8	<small>なん き しらはま くのうこう</small> <u>南紀白浜空港</u>	<small>くま の しらはま くのうこう</small> <u>熊野白浜リゾート空港</u>
46	① エ8	1121(法師山の標高)	1120
46	① エ8	910(那智山の標高)	909
46	① カ8	(新宮付近)	(自動車専用道路記入)
48	① カ4	(大阪港付近)	(地下鉄、駅記号記入)
48	① カキ4-5	<small>せんぼくこうそく</small> <u>泉北高速鉄道</u>	<small>なんかいせんぼく</small> <u>南海泉北線</u>
48	① キ5	959(葛城山の標高)	958
48	① キ5	(橋本付近)	(国道記入)
49	① エ5	(夢洲付近)	(別紙1 参照)

訂正箇所		原 文	訂 正 文
ページ	図番等		
49	① エ-オ5	(大阪港付近)	(別紙1 参照)
51	① エ4	<small>まるぜん</small> <u>丸善</u> インテックアリーナ大阪	<small>おおさか</small> <u>アスエ</u> アリーナ大阪
51	① イ4	(夢洲付近 イラスト)	(別紙1 参照)
51	① イ4	(夢洲付近)	(別紙1 参照)
51	① イ-ウ4	(大阪港付近)	(別紙1 参照)
51	① ア-イ5	-2023年-	-2025年-
56	①	140 <u>6</u> (天城山の標高)	140 <u>5</u>
57	① キ1	129 <u>3</u> (粟ヶ岳の標高)	129 <u>2</u>
57	① カ2	99 <u>3</u> (米山の標高)	99 <u>2</u>
57	① カ3	138 <u>2</u> (斑尾山の標高)	138 <u>1</u>

訂正箇所		原 文	訂 正 文
ページ	図番等		
58	① ア5	(池田付近)	(国道修正)
58	① イ5	1442(平家岳の標高)	1441
58	① ウ5	(飛驒川付近)	(国道をトンネルに修正)
58	① イ6	(人口10万人未満の市) ^{もとす} 本巢	(移動)
58	① イ5-6	(山県付近)	(高速道路、インターチェンジ記入)
58	① イ6	(いなべ付近)	(高速道路、インターチェンジ記入)
58	① イ6	(東員付近)	(国道記入)
58	① イ6-7	(四日市付近)	(国道記入)
58	① ウ6-7	(岡崎平野付近)	(国道を自動車専用道路に修正)(2か所)
58	① ウ7	(蒲郡付近)	(自動車専用道路記入)
58	① イ8	(志摩半島付近)	(国道記入)

訂正箇所		原 文	訂 正 文
ページ	図番等		
58	① 18	(志摩付近)	(国道削除)
58	① 17	(菊川付近)	(国道記入)
58	① キ7	1406(天城山の標高)	1405
59	① 12	(人口10万人未満の市) ^{もとす} 本巢	(移動)
59	① イ-ウ1-2	(山県付近)	(高速道路、インターチェンジ記入)
59	① 13	(いなべ付近)	(高速道路、インターチェンジ記入)
59	① 13	(東員付近)	(国道記入)
59	① 13-4	(四日市付近)	(国道記入)
59	① エ-オ4	(蒲郡付近) <23>	(自動車専用道路記入) <small>めいほう</small> <u>名豊道路</u>
59 -60	① エ-オ3-5	(岡崎平野付近)	(国道を自動車専用道路に修正)(2か所)
60	① キ3	1470(京丸山の標高)	1469

訂正箇所		原 文	訂 正 文
ページ	図番等		
60	① 74	(島田付近)	(国道記入)
61	① ウ-E3-5	(豊明市～豊橋市付近)	(国道を自動車専用道路に修正) (2か所)
61	① ウ-E4-5	(豊川市付近) <small>こくどう ごう</small> <u>国道23号</u>	(自動車専用道路記入) <small>めいほう</small> <u>名豊道路</u>
62	① 12	(史跡) <u>佐渡金銀山</u> <small>さ ど きんぎんざん</small>	(世界文化遺産) <u>佐渡島の金山</u> <small>さ ど きんざん</small>
62	① エ3	1293(粟ヶ岳の標高)	1292
62	① イ-U4	993(米山の標高)	992
62	① 15	1382(斑尾山の標高)	1381
62	① ホ5	(高原山付近)	(国道削除)
63	① キ2	(国見付近)	(国道削除)
63	① カ3	(白河付近)	(国道削除)
63	① ク4	(那須塩原付近)	(国道削除)

訂正箇所		原 文	訂 正 文
ページ	図番等		
63	① エ2	1293(粟ヶ岳の標高)	1292
63	① イウ3	993(米山の標高)	992
63	① イ4	1382(斑尾山の標高)	1381
64	① カ5	(下妻付近)	(国道削除)
64	① エ8	1406(天城山の標高)	1405
64	① イ8	(島田付近)	(国道記入)
65	① イ2	1287(西御荷鉾山の標高)	1286
65	① エ4	(人口10万人～20万人の市) ^{こくぶんじ} 国分寺	(移動)
66	① キ2	(茨城県付近)	(国道削除)
66	① カ3	^{しんけいせい} 新京成電鉄	^{けいせいまつど} 京成松戸線
67	① エオ3-4	(八重洲～新橋付近)	(高速道路修正)

訂正箇所		原 文	訂 正 文
ページ	図番等		
68	① キ5	-2024年-	-2025年-
69	①	(<u>将軍・徳川氏一族の邸宅</u>) ^{き いとくがわけ} 紀伊徳川家	(移動)
72	① カ3	(<u>人口10万人～20万人の市</u>) ^{こくぶんじし} 国分寺市	(カ4へ移動)
73	① サ2	<u>新京成電鉄</u> ^{しんけいせい}	<u>京成松戸線</u> ^{けいせいまつど}
73	① サ3	(<u>人口20万人～50万人の市</u>) ^{いちかわし} 市川市	(移動)
73	① シ3-4	<u>新京成電鉄</u> ^{しんけいせい}	<u>京成松戸線</u> ^{けいせいまつど}
74	① ウ2	665(八幡岳の標高)	664
74	① ウ2	618(恵山の標高)	617
74	① ウ3	(むつ付近)	(<u>その他の重要地点</u>) ^{ねんりょうびちく} リサイクル燃料備蓄センター
74	① エ4	1585(大岳の標高)	1584

訂正箇所		原 文	訂 正 文
ページ	図番等		
74	① ウ4	1625(岩木山の標高)	1624
75	① ホ6	1124(姫神山の標高)	1123
75	① エ7	(湯沢付近)	(国道記入)
75	① イ7	(遊佐付近)	(国道削除)
75	① ウ8	(新庄付近)	(自動車専用道路記入)
76	① カ9	(女川湾付近)	(橋記号記入)
76	① イ9	1871(朝日岳の標高)	1870
76	① エ10	(国見付近)	(国道削除)
76	① フ10	1293(粟ヶ岳の標高)	1292
76	① ウ11	(白河付近)	(国道削除)
76	① イ12	(那須野原付近)	(国道削除)

訂正箇所		原 文	訂 正 文
ページ	図番等		
77	① エ3	1558(天塩岳の標高)	1557
77	① ウ3	1492(暑寒別岳の標高)	1491
77	① イ3	(余市付近)	(自動車専用道路記入)
77	① ウ3	(南幌付近)	(国道記入)
77	① エ-オ4	<small>ひだかさんみやくえりも こくていこうえん</small> 日高山脈襟裳 <u>国定</u> 公園	<small>ひだかさんみやくえりも とかちこくりつこうえん</small> 日高山脈襟裳 <u>十勝国立</u> 公園
77	① ウ5	618(恵山の標高)	617
78	① キ2	1661(羅臼岳の標高)	1660
78	① カ3	(釧路付近)	(高速道路、インターチェンジ記入)
79	① エ-オ2	1492(暑寒別岳の標高)	1491
79	① オ-カ3	<small>かつらざわ</small> <u>桂</u> 沢ダム	<small>しんかつらざわ</small> <u>新</u> 桂沢ダム
79	① オ3	(南幌付近)	(国道記入)

訂正箇所		原 文	訂 正 文
ページ	図番等		
79	① エ4	さっぽろ <u>札幌</u> ドーム	だいわ <u>大和ハウス プレミスト</u> ドーム
79	① ウ3	(余市付近)	(自動車専用道路記入)
79	① イ6	665(八幡岳の標高)	664
79	① エ6	618(恵山の標高)	617
80	① キ2	1558(天塩岳の標高)	1557
80	① コ3	(釧路付近)	(高速道路、インターチェンジ記入)
80	① キ3	1060(佐幌岳の標高)	1059
80	① キ4	1754(芽室岳の標高)	1753
80	① キ4	ひだかさんみやくえりも こくていこうえん 日高山脈襟裳 <u>国定</u> 公園	ひだかさんみやくえりも とかちこくりつこうえん 日高山脈襟裳 <u>十勝国立</u> 公園
80	① ク5	ひだかさんみやくえりも こくていこうえん 日高山脈襟裳 <u>国定</u> 公園	ひだかさんみやくえりも とかちこくりつこうえん 日高山脈襟裳 <u>十勝国立</u> 公園
80	① ク5	1105(豊似岳の標高)	1104

訂正箇所		原 文	訂 正 文
ページ	図番等		
80	④ ア3	(釧路付近)	(高速道路、インターチェンジ記入)
99	[1] 凡例	おもな地震の震源(1891～2022 ^{ねん} 年)	おもな地震の震源(1891～2024 ^{ねん} 年)
100	[1]	(日本で起きたおもな自然災害)	(別紙1 参照)
105 -106	[1]	(工業の分布)	(高速道路・おもな自動車専用道路記入) (4か所)
118	さ	<u>さどきんぎんざん 佐渡金銀山</u> …62イ2	(世界文化遺産) <u>さどのきんざん 佐渡島の金山</u> …62イ2 (さとしょうの下へ移動)
121	み	(町)みさき 美咲[岡山]……………40キ <u>3</u> ～4	(町)みさき 美咲[岡山]……………40キ <u>4</u>
127	①	-2023 ^{ねん} <u>5</u> 月 ^{がつ} -	-2024 ^{ねん} <u>7</u> 月 ^{がつ} -
127	①	(日本の世界遺産)	(世界文化遺産) <u>さど きんざん 佐渡島の金山</u>
130	① ア1	(2024 ^{げんざい} 年5月 ^{せ かい} 現在 ^{こく} 世界197か国)	(2025 ^{げんざい} 年5月 ^{せ かい} 現在 ^{こく} 世界197か国)
131	① アジア州の 国々の国旗	(キルギスの国旗)	(別紙1 参照)
38	① ケ5	<u>レゾナック</u> ドーム大分 ^{おおいた}	<u>クラサス</u> ドーム大分 ^{おおいた}

訂正箇所		原 文	訂 正 文
ページ	図番等		
39	② ウ2	(出雲付近)	(自動車専用道路記入)
66	① ケ2	<u>カシマサッカースタジアム</u>	<u>メルカリスタジアム</u>

訂正箇所

原文

訂正文

p.49 ①

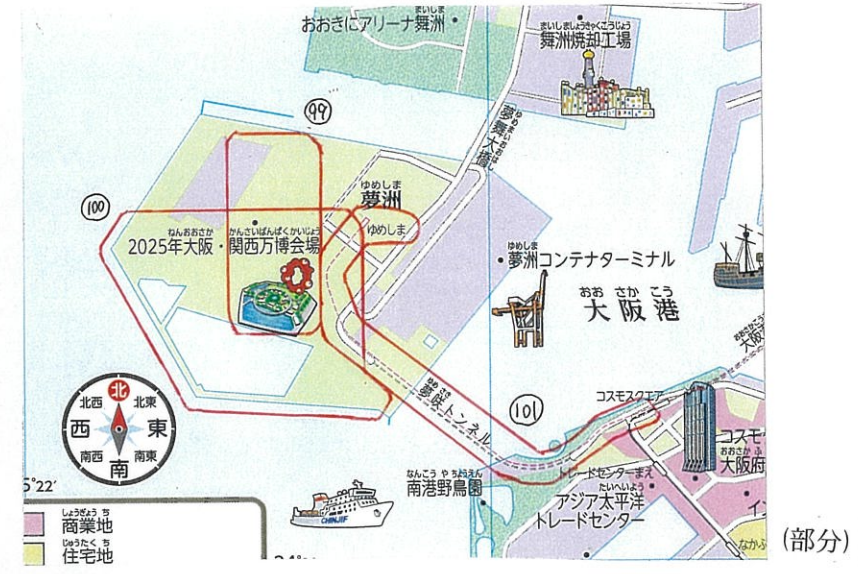
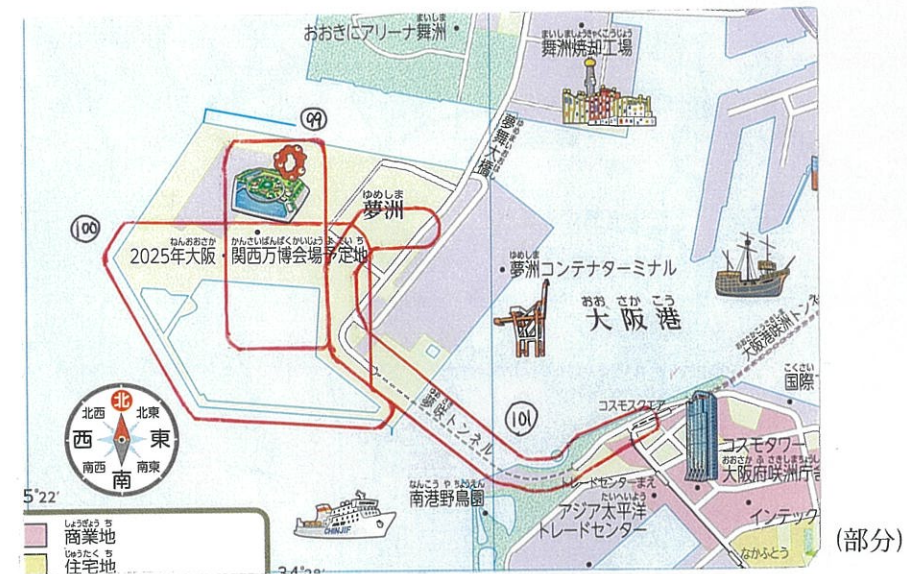
p.49 ①



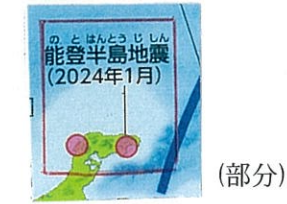
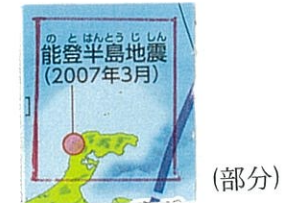
p.51 ①

p.51 ①

p.51 ①



p.100 ①



p.131 ①

