

# 中学校社会科地図

地図 046-72

令和 8 年度供給本（令和 7 年度供給本からのおもな更新事項）

(株)帝国書院 編集部 第三編集室

## 1. 世界のおもな情勢変更

### ○ 国名の変更

[ガイアナ] (正式国名)ガイアナ共和国 → **ガイアナ協同共和国**

### ○ EU(ヨーロッパ連合)

**ジョージア**が加盟候補国に。(2023 年 12 月 14 日)

### ○ 国旗の変更

**キルギス** (2023 年 12 月 26 日)

### ○ その他

高速道路・鉄道・地下鉄の開通、橋の開通、行政区画の変更などがありますが、項目が多数に上るため割愛させていただきます。

## 2. 日本のおもな情勢変更

### ○ 役所の移転 以下は、移転先の位置に記号を移動。

[北海道] **札幌市中央区役所** (2025 年 2 月 25 日)

[東京都] **国分寺市役所** (2025 年 1 月 1 日)

[岐阜県] **本巣市役所** (2024 年 7 月 16 日)

[岡山県] **美作市役所** (2025 年 5 月 7 日)

[岡山県] **美咲町役場** (2025 年 5 月 12 日)

[高知県] **津野町役場** (2025 年 5 月 7 日)

[福岡県] **鞍手町役場** (2025 年 1 月 6 日)

[沖縄県] **伊是名村役場** (2023 年 10 月 10 日)

### ○ 鉄道の延伸・路線名変更

[新京成電鉄・千葉県] 京成電鉄に吸収合併され路線名が変更。

新京成電鉄 → **京成松戸線**に。(2025 年 4 月 1 日)

[Osaka Metro・大阪府] **中央線**(コスモスクエア～夢洲、3.2km)が延伸。(2025 年 1 月 19 日)

[泉北高速鉄道・大阪府] 南海電気鉄道に吸収合併され路線名が変更。

泉北高速鉄道 → **南海泉北線**に。(2025 年 4 月 1 日)

### ○ 高速道路およびおもな自動車専用道路の開通・廃止

[北海道] **道東自動車道** 阿寒 IC～釧路西 IC 17.0km が開通。

[東京都] **東京高速道路** 京橋 JCT～汐留 JCT が廃止。

[岐阜県] **東海環状自動車道** 山県 IC～本巣 IC 11.9km が開通。

[三重県] **東海環状自動車道** いなべ IC～大安 IC 6.5km が開通。

[三重県・和歌山県] **新宮紀宝道路** 紀宝 IC～新宮北 IC 2.4km が開通。

[兵庫県] **北近畿豊岡自動車道** 但馬空港 IC～豊岡出石 IC 2.0km が開通。

[島根県] **山陰自動車道** 出雲 IC～出雲多伎 IC 8.9km が開通。

[高知県] **南国安芸道路** 高知龍馬空港 IC～香南のいち IC 3.5km が開通。

### ○ 航路の休止・廃止・変更

[広島県] 竹原～大崎上島～大崎下島 が休止。(2025年3月31日)

[愛媛県・福岡県] 松山～小倉 が廃止。(2025年6月30日)

[鹿児島県] 甕島航路の鹿島港への寄港が廃止され、航路が変更。(2023年3月31日)

### ○ 国立公園の新規指定

[北海道] 国立公園の指定が解除され、区域を変更して国立公園に新規指定。

日高山脈襟裳国立公園 → **日高山脈襟裳十勝国立公園** (2024年6月25日)

### ○ ダムの名称変更

[北海道] 既存のダムをかさ上げ建設。竣工に伴い名称変更。

桂沢ダム → **新桂沢ダム** (2024年3月31日)

### ○ 復興の進展

**P.142 ケ** 岩手県宮古市の震災からの復興の進展を図に反映。(2023年8月 → 2024年7月)

### ○ その他

他のおもな自動車専用道路・国道の開通、インターチェンジの新設、有料道路の開通、国道の指定解除・有料化、駅の開業、施設の開業・移転・名称変更、高等学校の閉校、国立公園の範囲、工場の閉鎖、土地利用、山の標高、河川の合流点などを更新していますが、項目が多数に上るため割愛させていただきます。

## 3. 統計資料の更新

○ P.91 ウ 県別工業出荷額 2021年 → 2022年

○ P.101 ウ 県別工業出荷額 2021年 → 2022年

○ P.115 ウ 県別工業出荷額 2021年 → 2022年

○ P.124 エ 県別工業出荷額 2021年 → 2022年

○ P.137 ウ 県別工業出荷額 2021年 → 2022年

○ P.141 ウ 県別工業出荷額 2021年 → 2022年

○ P.153 ウ 県別工業出荷額 2021年 → 2022年

○ P.167⑦ 鉄鋼業 2021年 → 2022年

○ P.168 オ 工業生産(出荷額)の内訳の変化 2021年 → 2022年

○ P.168 カ 工業地域別出荷額の割合の変化 2021年 → 2022年

○ P.168 キ おもな工業地域の生産(出荷額) 2021年 → 2022年

○ P.168⑧ 自動車工業 2021年 → 2022年

○ P.168⑨ 電子工業 2021年 → 2022年

○ P.181-182① 都道府県別の統計 工業生産(出荷額) 2021年 → 2022年

○ P.182③ 日本のおもな工業製品の生産 2021年 → 2022年

訂正箇所		原 文	訂 正 文
ページ	図番等		
1	① A8	2024年6月現在	2025年6月現在
7	⑤地図	(穂高岳付近)	(別紙1 参照)
16	⑤オ	フランスを中心に、 <u>半球図を描くと面積の約83%が陸地になります。</u>	フランスを中心に描かれた半球図には地球の陸地面積の約83%が含まれています。
27	② B1	(チュー川(珠江)口付近)	(高速道路記入)
27	② A-B1-2	(凡例～チュー川(珠江)口、シェンチェンパオアン国際空港付近)	(高速道路記入)(2か所)
27	② B2	(マカオ付近)	(橋記号記入)
37	②	(サンズスカイパーク～ベドク付近)	(地下鉄記入、駅記号修正)
41	① アジアの国々の国旗(3)	(キルギスの国旗)	(別紙1 参照)
48	④	2024年のアフリカ	2025年のアフリカ
49	①凡例	EU加盟国(2024年)	EU加盟国(2025年)
49	① D-E8	モロコシ高原	モロコシ山脈

訂正箇所		原 文	訂 正 文
ページ	図番等		
49	②エ	(2024年)	(2025年)
49	ヨーロッパ の国々の 国旗	はEU加盟—2024年—	はEU加盟—2025年—
53	③	—2024年—	—2025年—
53	③	(黒海付近)	(加盟候補国) <u>ジョージア</u> (引き出し線記入)
75	①凡例	<small>エイベック</small> APEC (アジア太平洋経済協力) 参加国・地域 (2024年現在)	<small>エイベック</small> APEC (アジア太平洋経済協力) 参加国・地域 (2025年現在)
81	① C9	(鹿児島県付近)	(航路修正)
81	① E8	(松山付近)	(航路削除)
81	① E7	(島根県付近)	(自動車専用道路記入)
81	① E8	(高知付近)	(自動車専用道路記入)
81	① G7	(四日市付近)	(高速道路記入)
81	① G7	(岐阜付近)	(高速道路記入)
82	① K3	(釧路付近)	(高速道路記入)

訂正箇所		原 文	訂 正 文
ページ	図番等		
83	① F3	(鹿児島県付近)	(航路修正)
84	① H2	(松山付近)	(航路削除)
84	① H1	(島根県付近)	(自動車専用道路記入)
84	① H2	(高知付近)	(自動車専用道路記入)
84	① J1	(四日市付近)	(高速道路記入)
84	① J1	(索引記号J付近)	(高速道路記入)
84	④ C2	( <u>村</u> ) <sup>いぜな</sup> 伊是名	(移動)
84	⑥ B1	<sup>しもじしま</sup> 下地島	<sup>しもじしま</sup> 下地島
87	① D2、G2	(北九州付近) <sup>まつやま こうべ おおさか</sup> <u>松山</u> ・神戸・大阪へ	(航路削除) <sup>こうべ おおさか</sup> <u>神戸</u> ・大阪へ
87	① D2	<u>901</u> (福智山の標高)	<u>900</u>

訂正箇所		原 文	訂 正 文
ページ	図番等		
87	① D2	( <u>町</u> ) <sup>くらて</sup> 鞍手	(移動)
87	① D2	(篠栗～飯塚付近)	(国道を有料道路に修正)
87	① C3	1055(脊振山の標高)	1054
87	① B3	609(虚空蔵山の標高)	608
87	① C4	(有明海付近)	(国道記入)
87	① E3	1500(涌蓋山の標高)	1499
87	① E3	1787(久住山の標高)	1786
87	① E4	<sup>かぐらめん</sup> 神楽面	<sup>かぐらめん</sup> 神楽面
87	① E4	1342(諸塚山の標高)	1341

訂正箇所		原 文	訂 正 文
ページ	図番等		
88	① E5	1721(市房山の標高)	1720
88	① D6	1574(高千穂峰の標高)	1573
88	① E6	(都城盆地付近)	(自動車専用道路記入)
88	① B6	(甌島列島付近)	(航路削除)
88	① E7	(志布志付近)	(自動車専用道路記入)
89	① D4	1055(脊振山の標高)	1054
89	① B5	609(虚空蔵山の標高)	608
89	① D6	(島原半島付近)	(国道記入)
89 -90	① E3	(篠栗～飯塚付近)	(国道を有料道路に修正)
90	① E2	(町) <sup>くらて</sup> 鞍手	(移動)

訂正箇所		原 文	訂 正 文
ページ	図番等		
90	① F2	(北九州付近)	(有料道路記入)
90	① F2	(北九州付近)	(航路削除)
90	① F3	901(福智山の標高)	900
90	① I5	レゾナックドーム <sup>おおいた</sup> 大分	クラサスドーム <sup>おおいた</sup> 大分
90	① G5	1500(涌蓋山の標高)	1499
90	① G5	1787(久住山の標高)	1786
90	① H6	<sup>かぐらめん</sup> 神楽面	<sup>かぐらめん</sup> 神楽面
90	②	—2023年—	—2025年—
90	②	(とばた～えだみつ付近)	(有料道路記入)
91	ウ	(県別工業出荷額)	(別紙1 参照)
91	⑥	1500(涌蓋山の標高)	1499
91	⑥	1787(久住山の標高)	1786

訂正箇所		原 文	訂 正 文
ページ	図番等		
92	⑨	(長崎市)	(別紙1 参照)
93	①	(出雲付近)	(自動車専用道路記入)
93	①	1787(久住山の標高)	1786
94	①	<sup>さぬき</sup> 讃岐平野	<sup>さぬき</sup> 讃岐平野
94	①	(高知平野付近)	(自動車専用道路記入)
94	②	①～⑧は①図での位置を示す	①～⑧のできごとの場所は①図を <sup>さんしやう</sup> 参照
95	① E3	(出雲付近)	(自動車専用道路記入)
95	① D4	1069(大佐山の標高)	1068
95	① C5	989(十種ヶ峰の標高)	988
95	① D5	1050(大峯山の標高)	1049
95	① A6、E6	(北九州、重信川付近)	(航路削除)(2か所)

訂正箇所		原 文	訂 正 文
ページ	図番等		
96	① E-F3	1268(猿政山の標高)	1267
96	① F-G3	1219(毛無山の標高)	1218
96	① G3	(倉吉付近)	(自動車専用道路記入)
96	① I2-3	(豊岡盆地付近)	(自動車専用道路記入)
96	① I2-3	(豊岡盆地付近)	(トンネル記号移動)
96	① H3	1255(那岐山の標高)	1254
96	① H3	(人口10万人未満の市) <sup>みまさか</sup> 美作	(移動)
96	① G4	(町) <sup>みさき</sup> 美咲	(移動)
96	① G4	(倉敷付近)	(河川修正)
96	① F6	1897(瓶ヶ森の標高)	1896
97	① D-E1	1268(猿政山の標高)	1267

訂正箇所		原 文	訂 正 文
ページ	図番等		
97	① C2	1069(大佐山の標高)	1068
97	① B3	989(十種ヶ峰の標高)	988
97	① C3	1050(大峯山の標高)	1049
97	① D4	(防予諸島付近)	(航路削除)
97	① E4	1897(瓶ヶ森の標高)	1896
97	① E5	(町)津野 <sup>っの</sup>	(移動)
98	① G1	(人口10万人未満の市)美作 <sup>みまさか</sup>	(移動)
98	① F2	(町)美咲 <sup>みさき</sup>	(移動)
98	① F2	(倉敷付近)	(河川修正)
98	① J3	(河内長野付近)	(国道記入)
98	① J4	1121(法師山の標高)	1120

訂正箇所		原 文	訂 正 文
ページ	図番等		
98	① F4	(香南付近)	(自動車専用道路記入)
99	① A4	1050(大峯山の標高)	1049
99	① D4-5	(生野島～大崎上島、岡村島付近)	(航路削除)(2か所)
99	① B-C6	(索引記号©付近)	(航路削除)
99	① E6	1897(瓶ヶ森の標高)	1896
100	① I1	(人口10万人未満の市) <sup>みまさか</sup> 美作	(移動)
100	① H2	(町) <sup>みさき</sup> 美咲	(移動)
100	① H3	<u>シティライト</u> スタジアム	<u>JFE晴れの国</u> スタジアム
100	① G3	(倉敷付近)	(河川修正)
101	ウ	(県別工業出荷額)	(別紙2 参照)
102	㊦	—2022年—	—2025年—
102	㊦	(高知空港付近)	(自動車専用道路記入)

訂正箇所		原 文	訂 正 文
ページ	図番等		
102	⑪	(土佐くろしお鉄道ごめん・なはり線付近)	(国道を自動車専用道路に修正)
103	① G4	(飛驒(益田)川付近)	(国道をトンネルに修正)
103	① E4	(福井県付近)	(国道修正)
103	① E4	1257(冠山の標高)	1256
103	① F4	1442(平家岳の標高)	1441
103	① F4-5	(人口10万人未満 <sup>もとす</sup> の市)本巢	(移動)
103	① F4-5	(岐阜付近)	(高速道路、インターチェンジ記入)
103	① B4-5	(豊岡盆地付近)	(自動車専用道路記入)
103	① B4-5	(豊岡盆地付近)	(トンネル記号移動)
104	① A5	1255(那岐山の標高)	1254

訂正箇所		原 文	訂 正 文
ページ	図番等		
104	① A5	(人口10万人未満の市) <sup>みまさか</sup> 美作	(移動)
104	① F5	(いなべ付近)	(高速道路、インターチェンジ記入)
104	① F5	(東員付近)	(国道記入)
104	① F5-6	(四日市付近)	(国道記入)
104	① G5-6	(豊明～蒲郡付近)	(国道を自動車専用道路に修正)
104	① G6	(蒲郡付近)	(自動車専用道路記入)
104	① F7	(志摩半島付近)	(国道記入)
104	① F7	(志摩付近)	(国道削除)
104	① D7	(河内長野付近)	(国道記入)
104	① D8	1121(法師山の標高)	1120
104	① D8	910(那智山の標高)	909

訂正箇所		原 文	訂 正 文
ページ	図番等		
104	① E8	(新宮付近)	(自動車専用道路記入)
106	① F4	<small>おおさか かんさいばんぱく</small> 2025年大阪・関西万博会場 <u>予定地</u>	<small>おおさか かんさいばんぱく</small> 2025年大阪・関西万博会場 <u>  </u>
106	① F4	(大阪港付近)	(地下鉄、駅記号記入)
106	① F4	<u>(工場)大型パネル</u>	(削除)
106	① F-G4-5	<small>せんぼく</small> <u>泉北高速鉄道</u>	<small>なんかいせんぼく</small> <u>南海泉北線</u>
106	① G5	(河内付近)	(国道記入)
106	① G5	95 <u>9</u> (葛城山の標高)	95 <u>8</u>
106	① H4-5	19 <u>9</u> (畝傍山の標高)	19 <u>8</u>
107	① C3	(夢洲付近)	(別紙2 参照)
107	① C3	(夢洲～コスモスクエア付近)	(別紙2 参照)

訂正箇所		原 文	訂 正 文
ページ	図番等		
108	① E4	<sup>せんぼく</sup> <u>泉北高速鉄道</u>	<sup>なんかいせんぼく</sup> <u>南海泉北線</u>
110	① B3	(コスモスクエア付近)	(別紙2 参照)
111	① A4	(夢洲付近 イラスト)	(別紙2 参照)
111	① A4	(夢洲付近)	(別紙2 参照)
111	① A4	(夢洲～コスモスクエア付近)	(別紙2 参照)
111	① A4	—2023年—	—2025年—
112	① E2	<u>(高等学校)</u>	(削除)
115	ウ	(県別工業出荷額)	(別紙3 参照)
117	①	(岐阜付近)	(高速道路記入)
117	①	(鈴鹿山脈付近)	(高速道路記入)
117	①	(愛知県付近)	(自動車専用道路記入)

訂正箇所		原 文	訂 正 文
ページ	図番等		
117	②	①～⑫は①図での位置を示す	①～⑫の <u>できごとの場所</u> は①図を参照 <sup>さんしやう</sup>
118	①	1406(天城山の標高)	1405
119	① E3	1382(斑尾山の標高)	1381
119	① D4	2898(笠ヶ岳の標高)	2897
120	① F4	1287(西御荷鉢山の標高)	1286
120	① C5	(飛驒(益田)川付近)	(国道をトンネルに修正)
120	① A5	(福井県付近)	(国道修正)
120	① B5	1442(平家岳の標高)	1441
120	① A5	1257(冠山の標高)	1256
120	① B5-6	(人口10万人未満の市)本巢 <sup>もとす</sup>	(移動)

訂正箇所		原 文	訂 正 文
ページ	図番等		
120	① B5-6	(岐阜付近)	(高速道路、インターチェンジ記入)
120	① B6	(いなべ付近)	(高速道路、インターチェンジ記入)
120	① B6	(東員付近)	(国道記入)
120	① B6-7	(四日市付近)	(国道記入)
120	① B8	(志摩半島付近)	(国道記入)
120	① B8	(志摩付近)	(国道削除)
120	① C6-7	(豊明～蒲郡、豊川～湖西付近)	(国道を自動車専用道路に修正)(2か所)
120	① C7	(蒲郡～豊川付近)	(自動車専用道路記入)
120	① D6	1470(京丸山の標高)	1469
120	① E7	(島田付近)	(国道記入)

訂正箇所		原 文	訂 正 文
ページ	図番等		
120	① G7	1406(天城山の標高)	1405
121	① B2	(人口10万人未満の市) <sup>もとす</sup> 本巢	(移動)
121	① B-C1-2	(山県～本巢付近)	(高速道路、インターチェンジ記入)
121	① B3	(いなべ付近)	(高速道路、インターチェンジ記入)
121	① B3	(員弁付近)	(国道記入)
121	① B3-4	(四日市付近)	(国道記入)
121 -122	① D-E3-5	(豊明～蒲郡、豊川～湖西付近) (国道番号)23	(国道を自動車専用道路に修正)(2か所) <sup>めいほう</sup> 名豊道路
121	① D-E4	(蒲郡～豊川付近)	(自動車専用道路記入)
122	① G3	1470(京丸山の標高)	1469
122	① H4	(東海道新幹線付近)	(国道記入)

訂正箇所		原 文	訂 正 文
ページ	図番等		
123	① C-D3-5	(豊明市～蒲郡市、豊川市～豊橋市付近) <u>(国道番号)23</u>	(国道を自動車専用道路に修正)(2か所) <small>めいほう</small> <u>名豊道路</u>
123	① D4-5	(豊川用水西部幹線付近)	(自動車専用道路記入)
124	エ	(県別工業出荷額)	(別紙3 参照)
127	① F4	2898 <u>(笠ヶ岳の標高)</u>	2897
127	① E5	(飛驒(益田)川付近)	(国道をトンネルに修正)
127	① C5	(越前付近)	(国道修正)
127	① C5	1257 <u>(冠山の標高)</u>	1256
127	① D5	1442 <u>(平家岳の標高)</u>	1441
127	① D5-6	(岐阜付近)	(高速道路、インターチェンジ記入)
127	① D5-6	<u>(人口10万人未満の市)本巢</u> <small>もとす</small>	(移動)

訂正箇所		原 文	訂 正 文
ページ	図番等		
128	② D3	1293(粟ヶ岳の標高)	1292
128	② B-C4	993(米山の標高)	992
128	② E5	(栃木県付近)	(国道削除)
128	② B5	1382(斑尾山の標高)	1381
129	① G2	(国見付近)	(国道削除)
129	① D2	1293(粟ヶ岳の標高)	1292
129	① B-C3	993(米山の標高)	992
129	① B4	1382(斑尾山の標高)	1381
129	① F3	(白河付近)	(国道削除)

訂正箇所		原 文	訂 正 文
ページ	図番等		
129	① E4	(箒川付近)	(国道削除)
130	① F5	(下妻付近)	(国道削除)
130	① C5	1287(西御荷鉾山の標高)	1286
130	① A7	1470(京丸山の標高)	1469
130	① B8	(島田付近)	(国道記入)
130	① D8	1406(天城山の標高)	1405
131	① B2	1287(西御荷鉾山の標高)	1286
131	① D4	(人口10万～20万人の市) <sup>こくぶんじ</sup> 国分寺	(移動)
132	① G2	(茨城県付近)	(国道削除)
132	① F3	<sup>しんけいせい</sup> 新京成電鉄	<sup>けいせいまつど</sup> 京成松戸線

訂正箇所		原 文	訂 正 文
ページ	図番等		
133	① C2	(人口10万～20万人の市) <sup>こくぶんじ</sup> 国分寺市	(C3へ移動)
134	① F3	(中央区付近)	(高速道路削除)
134	① F3	(お台場海浜公園付近)	(区界記入)(3か所)
135	① D-E3	(銀座付近)	(高速道路修正)
136	① F5	—2024年—	—2025年—
136	②	<sup>でんづういん</sup> <u>伝通院</u>	<sup>でんづういん</sup> <u>傳通院</u>
137	ウ	(県別工業出荷額)	(別紙3 参照)
140	⑧	(市役所) <sup>こくぶんじ</sup> <u>国分寺市</u>	(移動)
140	⑧	(中央区付近)	(高速道路削除)
141	①	1625(岩木山の標高)	1624
141	①	1585(八甲田山の標高)	1584
141	ウ	(県別工業出荷額)	(別紙3 参照)

訂正箇所		原 文	訂 正 文
ページ	図番等		
142	⑦	1625(岩木山の標高)	1624
142	ケ	(復興中)	(別紙4 参照)
143	① D1	665(八幡岳の標高)	664
143	① F1	618(恵山の標高)	617
143	① F2	(むつ付近)	(特色のある建造物)リサイクル <sup>ねんりょうびちく</sup> 燃料備蓄センター
143	① D3	1625(岩木山の標高)	1624
143	① E3	1585(大岳の標高)	1584
143	① E3	1517(櫛ヶ峰の標高)	1516
144	① F5	1124(姫神山の標高)	1123
144	① E6	(湯沢付近)	(国道記入)

訂正箇所		原 文	訂 正 文
ページ	図番等		
144	① E7	1433(虎毛山の標高)	1432
144	① D6	1146(丁岳の標高)	1145
144	① C6	(遊佐付近)	(国道削除)
144	① D7	(新庄盆地付近)	(自動車専用道路記入)
144	① G8	(出島付近)	(橋記号記入)
145	① C8	1871(朝日岳の標高)	1870
145	① E9	(国見付近)	(国道削除)
145	① B9	1293(粟ヶ岳の標高)	1292
145	① D10	(白河付近)	(国道削除)
145	① C11	(箒川付近)	(国道削除)

訂正箇所		原 文	訂 正 文
ページ	図番等		
146	① D3	(余市付近)	(自動車専用道路記入)
146	① E3	<small>さっぽろ</small> <u>札幌</u> ドーム	<small>だいわ</small> <u>大和ハウスプレミスト</u> ドーム
146	① D4	99 <u>4</u> (貫気別山の標高)	99 <u>3</u>
146	① C6	66 <u>5</u> (八幡岳の標高)	66 <u>4</u>
146	① E6	61 <u>8</u> (恵山の標高)	61 <u>7</u>
147	① E-F2	149 <u>2</u> (暑寒別岳の標高)	149 <u>1</u>
147	① H2	155 <u>8</u> (天塩岳の標高)	155 <u>7</u>
147	① H3	201 <u>3</u> (オプタテシケ山の標高)	201 <u>2</u>
147	① H3	106 <u>0</u> (佐幌岳の標高)	105 <u>9</u>

訂正箇所		原 文	訂 正 文
ページ	図番等		
147	① F-G3	<small>かつらぎわ</small> 桂沢ダム	<small>しんかつらぎわ</small> 新桂沢ダム
147	① F3	(南幌付近)	(国道記入)
147	① H4	<small>ひだか えりも</small> 日高山脈襟裳 国定公園	<small>ひだか えりも とかち</small> 日高山脈襟裳十勝国立公園
147	① H4	1754(芽室岳の標高)	1753
147	① H5	1631(ピリカヌプリの標高)	1630
147	① I5	<small>ひだか えりも</small> 日高山脈襟裳 国定公園	<small>ひだか えりも とかち</small> 日高山脈襟裳十勝国立公園
147	① I5	1105(豊似岳の標高)	1104
148	① M1	1661(羅臼岳の標高)	1660
148	① K3	(釧路平野付近)	(高速道路、インターチェンジ記入)

訂正箇所		原 文	訂 正 文
ページ	図番等		
149	① D4	1032(ピッシリ山の標高)	1031
149	① E5	1558(天塩岳の標高)	1557
149	① B-C5	1492(暑寒別岳の標高)	1491
149	① E6	2013(オプタテシケ山の標高)	2012
149	① E6	1060(佐幌岳の標高)	1059
149	① C-D6	<small>かつらざわ</small> 桂沢ダム	<small>しんかつらざわ</small> 新桂沢ダム
149	① C6	(南幌付近)	(国道記入)
150	② A2	(余市付近)	(自動車専用道路記入)
150	② E2	<small>かつらざわ</small> 桂沢ダム	<small>しんかつらざわ</small> 新桂沢ダム
150	② D2	(南幌付近)	(国道記入)

訂正箇所		原 文	訂 正 文
ページ	図番等		
150	② C2	<small>さっぽろ</small> <u>札幌</u> ドーム	<small>だいわ</small> <u>大和ハウスプレミスト</u> ドーム
150	② D4	(ウトナイ湖付近)	(別紙4 参照)
150	② A4	994(貫気別山の標高)	993
150	③ D1	—2022年—	—2025年—
150	③ B-C2	<small>ちゅうおう</small> <u>(区役所)中央区役所(仮庁舎)</u> <small>ちゅうおう</small> <u>(区役所)中央区役所(建替中)</u>	(削除) <small>ちゅうおう</small> <u>(区役所)中央区役所</u>
150	③ C2	<u>(おもな施設)北海道新聞</u>	(移動)
151	① D3	1558(天塩岳の標高)	1557
151	① C3	1492(暑寒別岳の標高)	1491
151	① B3	(余市付近)	(自動車専用道路記入)
151	① C3	(南幌付近)	(国道記入)

訂正箇所		原 文	訂 正 文
ページ	図番等		
151	① D-E4	ひだか えりも 日高山脈襟裳 <u>国定</u> 公園	ひだか えりも とかち 日高山脈襟裳 <u>十勝国立</u> 公園
151	① C5	618(恵山の標高)	617
152	① G2	1661(羅臼岳の標高)	1660
152	① F3	(釧路付近)	(高速道路、インターチェンジ記入)
153	ウ	(県別工業出荷額)	(別紙4 参照)
154	⑨	(帯広付近)	(別紙4 参照)
154	⑩	—2022年—	—2024年—
154	⑩	さっぽろ <u>札幌</u> ドーム	だいわ <u>大和ハウスプレミスト</u> ドーム
156	②	—2024年—	—2025年—
156	②	1625(岩木山の標高)	1624
156	②	1585(八甲田山の標高)	1584
156	③	—2024年—	—2025年—

訂正箇所		原 文	訂 正 文
ページ	図番等		
156	③	(釧路湿原周辺)	(別紙4 参照)
156	③	(阿蘇付近)	(別紙5 参照)
158	コ	1935年	1933年
167	⑦	(鉄鋼業)	(別紙5 参照)
168	オ	(工業生産(出荷額)の内訳の変化)	(別紙5 参照)
168	カ	(工業地域別出荷額の割合の変化)	(別紙5 参照)
168	キ	(おもな工業地域の生産(出荷額))	(別紙5 参照)
168	⑧	(自動車工業)	(別紙6 参照)
168	⑨	(電子工業)	(別紙6 参照)
172	⑦	(札幌付近)	(～2025年3月現在開通の高速道路記入)
172	⑦凡例	～2024年3月現在	～2025年3月現在
173	①	—2024年7月—	—2025年7月—
179	①	ガイアナ共和国	ガイアナ協同共和国
181 -182	①	(都道府県別の統計)	(別紙7 参照)
182	③	(日本のおもな工業製品の生産)	(別紙8 参照)

訂正箇所		原 文	訂 正 文
ページ	図番等		
27	① C-D4-5	(ホタン～コルラ付近)	(鉄道記入)
42	① L-M3-4	(ホタン～コルラ付近)	(鉄道記入)
93	①	<small>なかうみ</small> <u>中湖</u>	<small>なかうみ</small> <u>中海</u>
132	① I2	<u>カシマサッカースタジアム</u>	<u>メルカリスタジアム</u>
166	⑦凡例	おもな発電所の最大出力*—2022年—	おもな発電所の最大出力*—2021年—
34	① D4	カンウォン <u>ド</u> (江原 <u>道</u> )	カンウォン <u>トウクピョルジャチド</u> (江原 <u>特別自治道</u> )
34	① C5	チヨ <u>ルラブクト</u> (全羅 <u>北道</u> )	チヨ <u>ンブクトウクピョルジャチド</u> (全北 <u>特別自治道</u> )

訂正文

原文


訂正箇所

p.7 ⑤ 地図



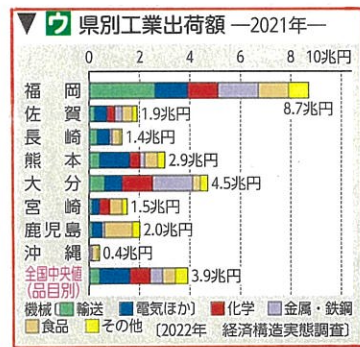
(部分)

p.41 ①  
アジアの国々の国旗(3)



(部分)

p.91 ㄨ



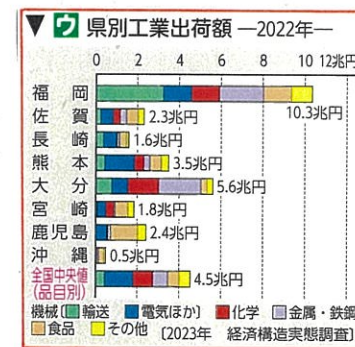
p.92 ㉑



(部分)



(部分)

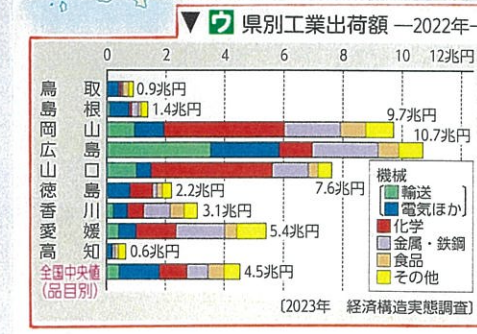
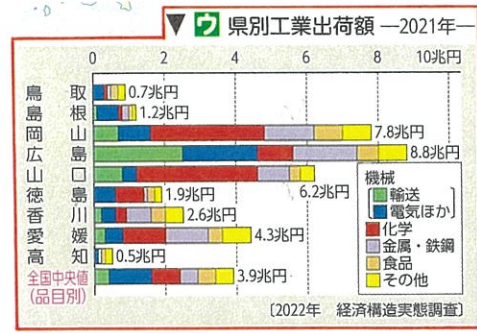


訂正箇所

原文

訂正文

p.101 ウ



p.107 ①

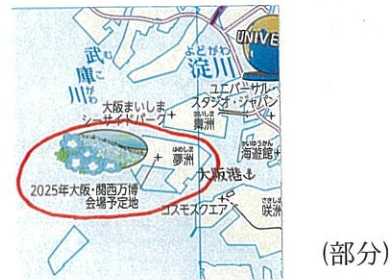


(部分)



(部分)

p.110 ①



(部分)



(部分)

p.111 ①



(部分)



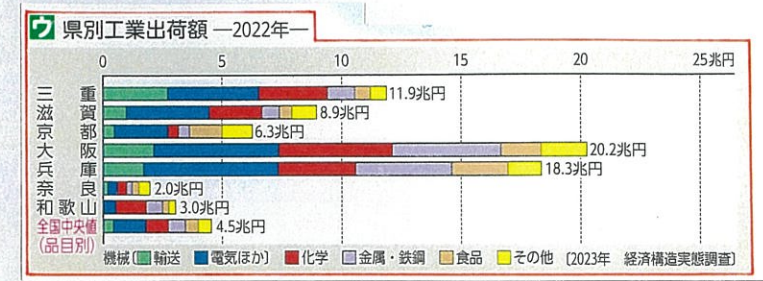
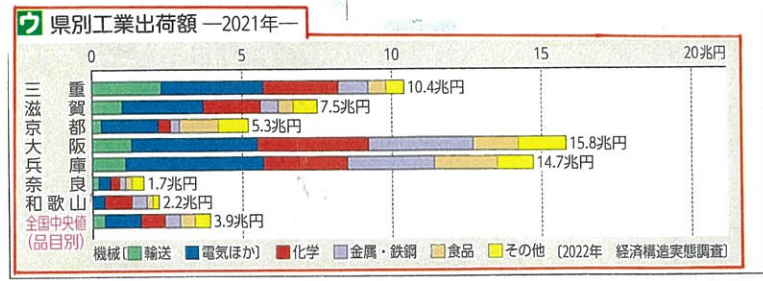
(部分)

訂正箇所

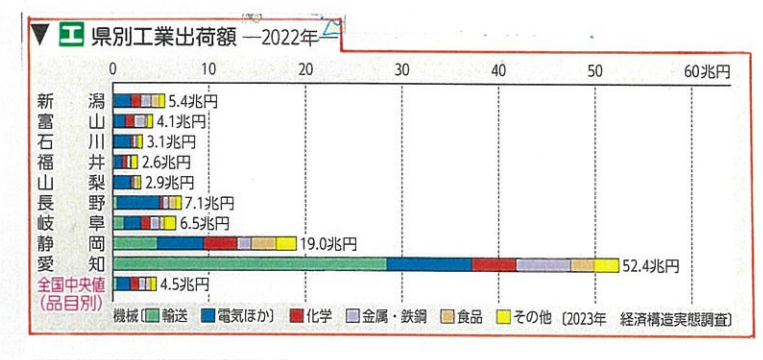
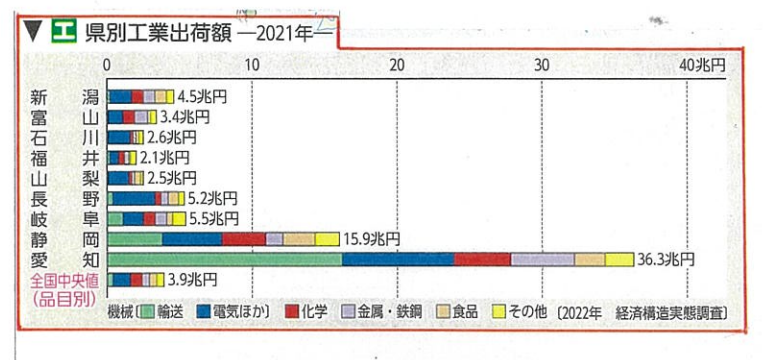
原文

訂正文

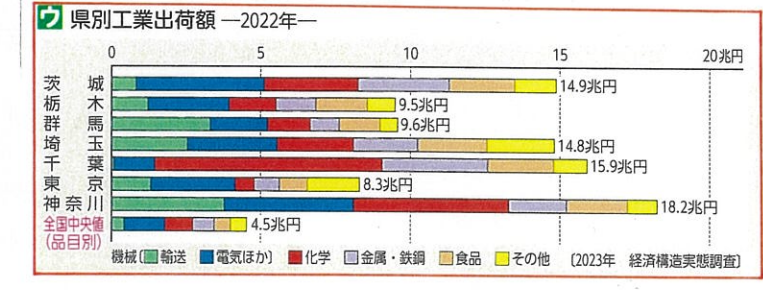
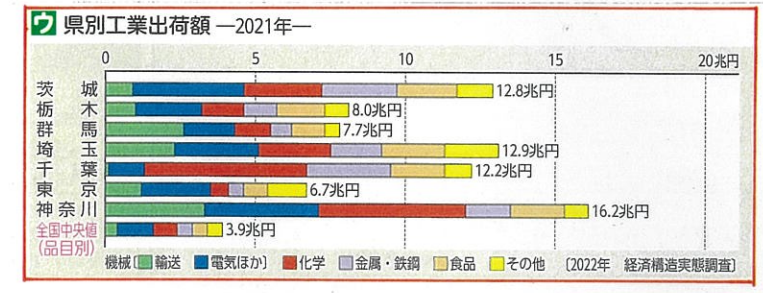
p.115 ウ



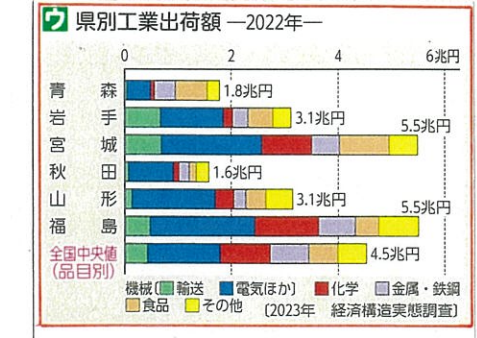
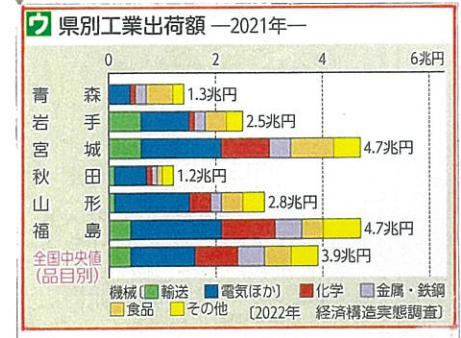
p.124 エ



p.137 ウ



p.141 ウ



訂正箇所

原文

訂正文

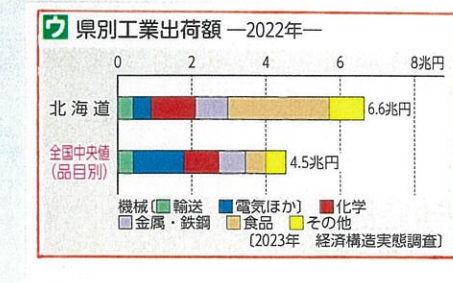
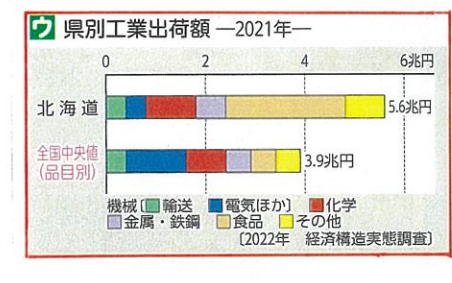
p.142 ケ



p.150 ㉔



p.153 ウ



p.154 ㉕



p.156 ㉖



訂正箇所

原文

訂正文

p.156 ㊸

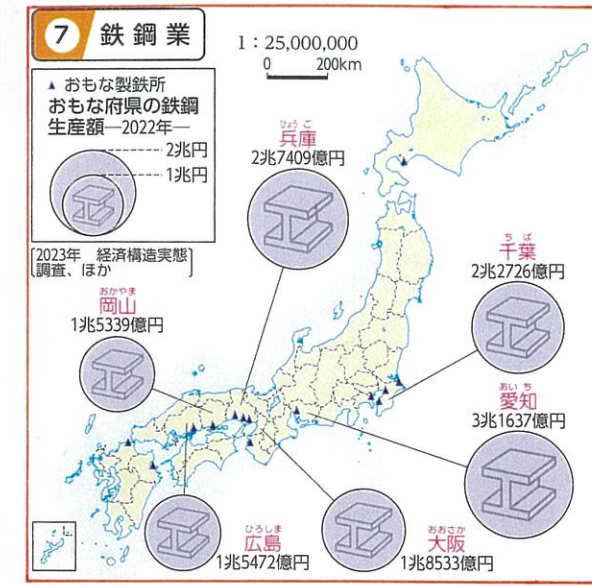
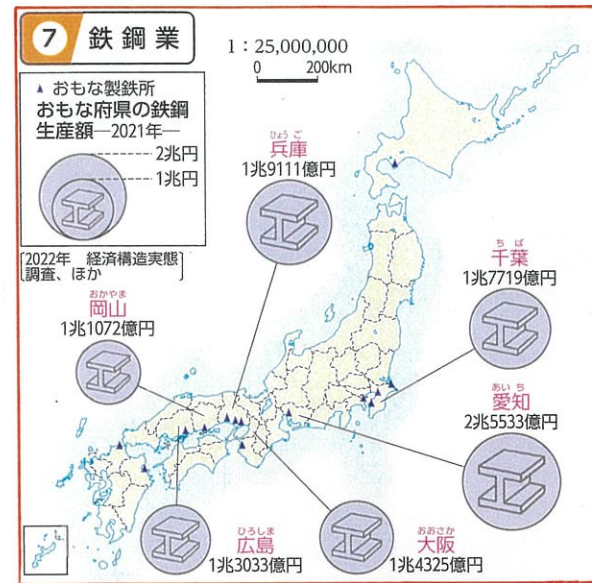


(部分)

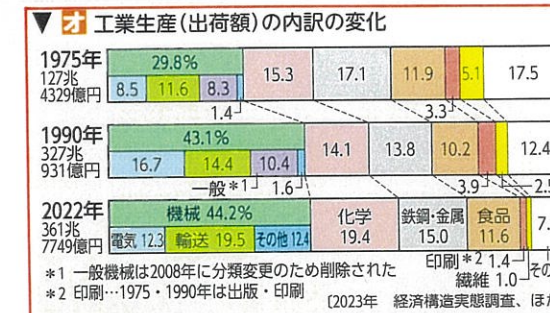
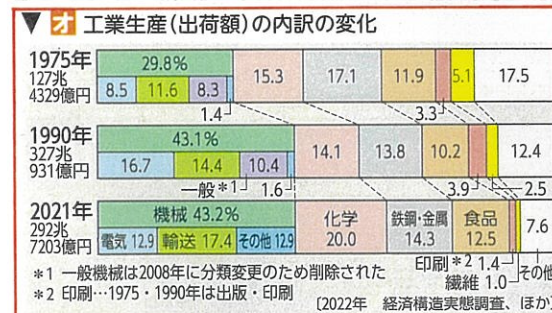


(部分)

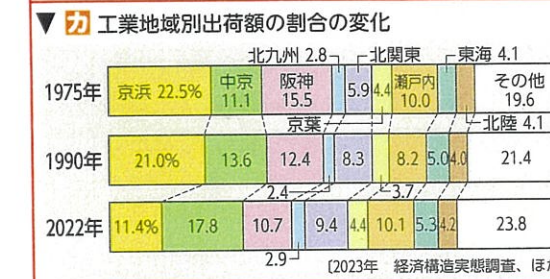
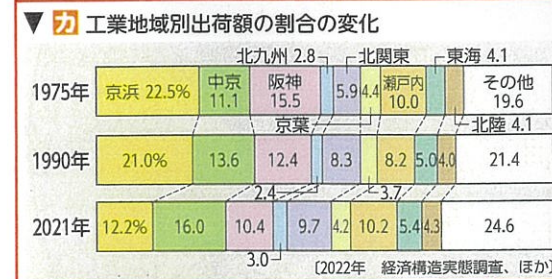
p.167 ㊹



p.168 オ



p.168 カ



p.168 キ

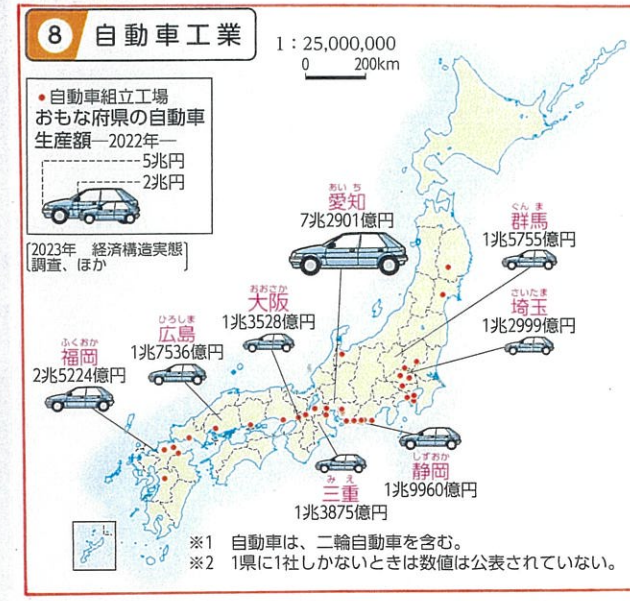
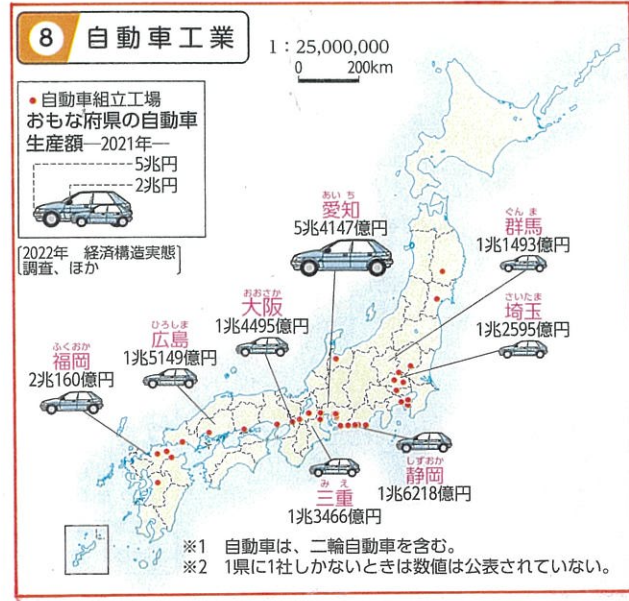


訂正箇所

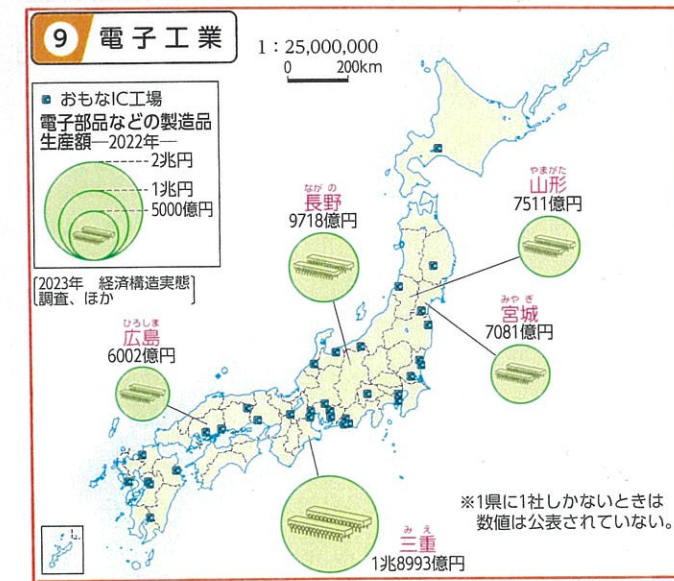
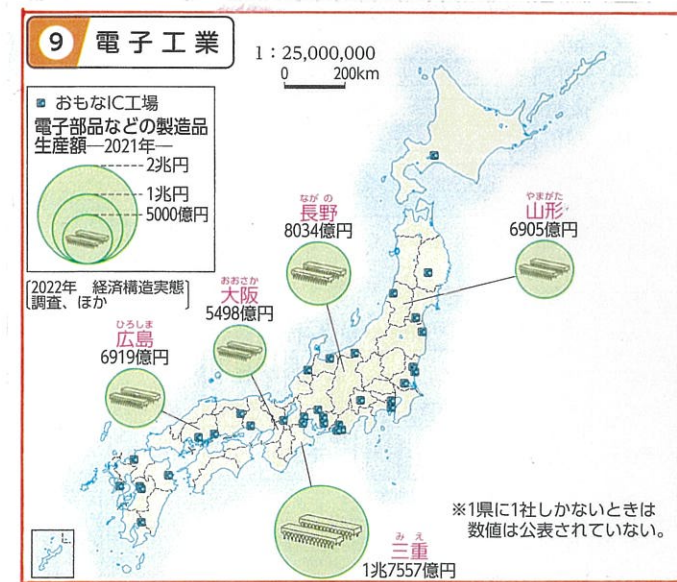
原文

訂正文

p.168 ⑧



p.168 ⑨



訂正箇所

p.181-182 ①

原文

訂正文

注 1) 面積の項の北海道には歯舞群島95km²、色丹島248km²、国後島1,489km²、択捉島3,167km²を含み、島根県には竹島0.2km²を含む。全国計にも含む。
2) 面積の項の・印のある県は、県界に境界未定地域があるため、総務省統計局で推定した面積を記載している。
3) 第1次産業人口→農林、水産業など、第2次産業人口→鉱工業、建設業など、第3次産業人口→商業、運輸・通信業など。
4) ・印のある都道府県の数値は一部の業種を含まないが、全国計には含む。

注 1) 面積の項の北海道には歯舞群島95km²、色丹島248km²、国後島1,489km²、択捉島3,167km²を含み、島根県には竹島0.2km²を含む。全国計にも含む。
2) 面積の項の・印のある県は、県界に境界未定地域があるため、総務省統計局で推定した面積を記載している。
3) 第1次産業人口→農林、水産業など、第2次産業人口→鉱工業、建設業など、第3次産業人口→商業、運輸・通信業など。
4) ・印のある都道府県の数値は一部の業種を含まないが、全国計には含む。

(農林水産省資料、ほか)

(農林水産省資料、ほか)

Table with columns: 漁業生産量(2022年), 工業生産(出荷額)2021年, 小売業年間販売額(2021年), 1人あたり県民所得(2020年), 65歳以上人口割合(2023年), 合計特殊出生率(2022年), おもな伝統的工芸品・特産物, 都道府県, 県番号. Rows include Hokkaido, Tohoku, Kanto, etc.

Table with columns: 漁業生産量(2022年), 工業生産(出荷額)2022年, 小売業年間販売額(2021年), 1人あたり県民所得(2020年), 65歳以上人口割合(2023年), 合計特殊出生率(2022年), おもな伝統的工芸品・特産物, 都道府県, 県番号. Rows include Hokkaido, Tohoku, Kanto, etc.

(部分)

(部分)

訂正箇所

原文

訂正文

p.102 ③

