

デジタル端末に対応した600を超えるQRコンテンツと
都道府県学習に最適なデジタル地図



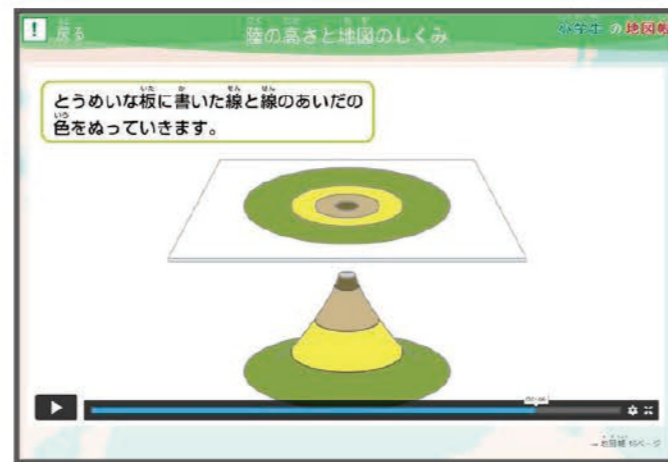
↑ QRコンテンツのメニュー

3年生から6年生までの学びを豊かにするコンテンツを631ご用意しています。



↑ 地図クイズ

さまざまなヒントによって地図帳を活用しながら楽しく
学習できます。



↑ 陸の高さと地図のしくみ(地図のやくそくごと)

アニメーションで陸の高さと色の関係がわかります。

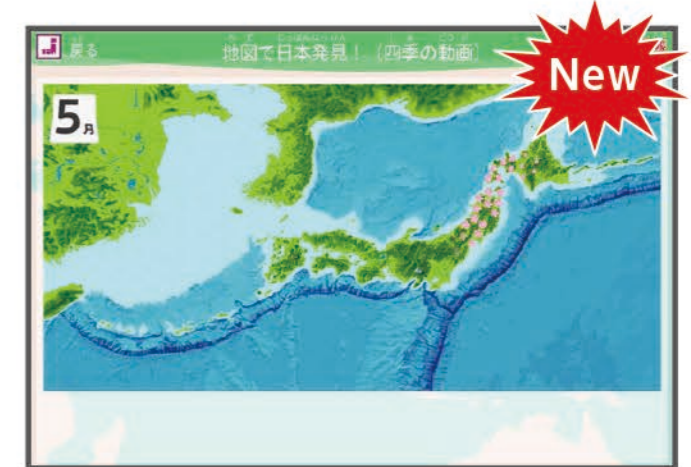


QRコードにアクセスすると、アニメーションによる
解説やクイズ、動画やVR画像など、デジタル端末に
対応した**600を超えるコンテンツ**を活用できます。



↑ 地図ってなんだろう(地図のやくそくごと)

ドローン映像で地図のなりたちへの理解が深まります。



↑ 地図で日本発見! (四季の動画) (いろいろな日本地図)

アニメーションで季節の変化を理解できます。



↑ 地図で世界発見! (いろいろな世界地図)

多言語表記により日本語のほか、英語やポルトガル語
表記に変更できます。



↑ 世界のあいさつ(いろいろな世界地図)

音声でさまざまな国のあいさつを聞くことができます。
外国語活動で活用できます。



↑ 日本の統計(統計資料)

面積・人口、産業などの統計資料です。**ワンクリック**
で地図化できます。

コンテンツ	数
地図クイズ	5
地図のやくそくごと	9
いろいろな日本地図	7
47都道府県地図*	376
地球儀の使い方	3
いろいろな世界地図	19
日本の自然・産業	5
日本の自然災害と防災	3
日本の歴史・世界遺産	6
統計資料	161
NHK for School	30
SDGs	6
地図マスターへの道 問題と答え	1
合計	631

* 1つの県に8テーマの地図を収録しています。

デジタル端末に対応した600を超えるQRコンテンツと
都道府県学習に最適なデジタル地図

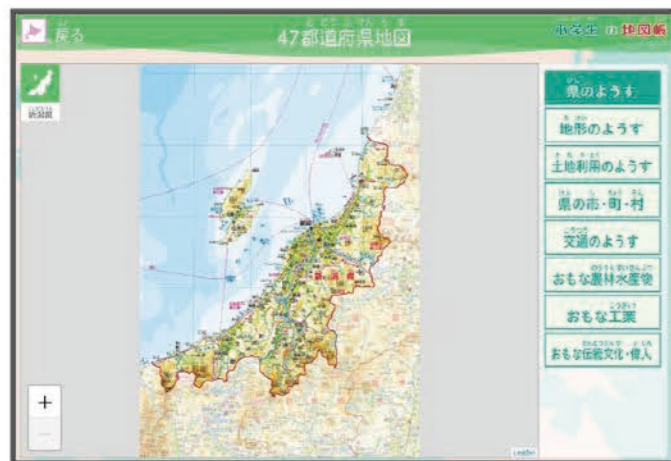


QRコンテンツとして47都道府県のデジタル地図を見ることが出来ます。4年生の都道府県学習に活用できます。



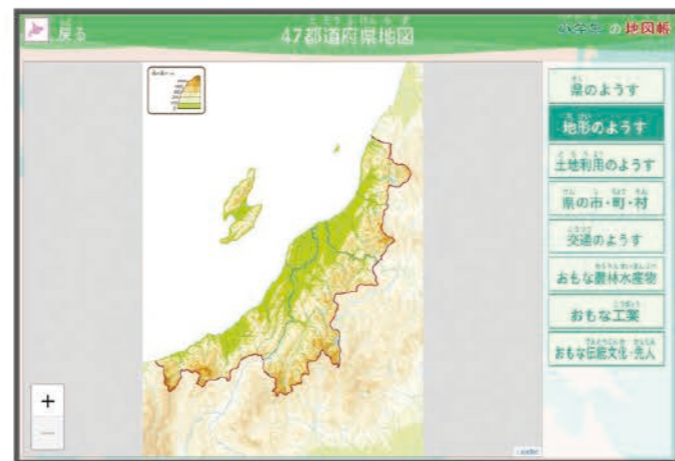
↑ 47都道府県地図のメニュー

都道府県の特徴を理解する学習に最適なコンテンツです。地形や土地利用、おもな農林水産物や伝統文化・先人など、8つのテーマの地図をすべての都道府県分収録しているのので、隣り合うほかの県と比べると、さまざまな活用ができます。対応するワークシート・活用例を帝国書院ウェブサイトからダウンロードできます。



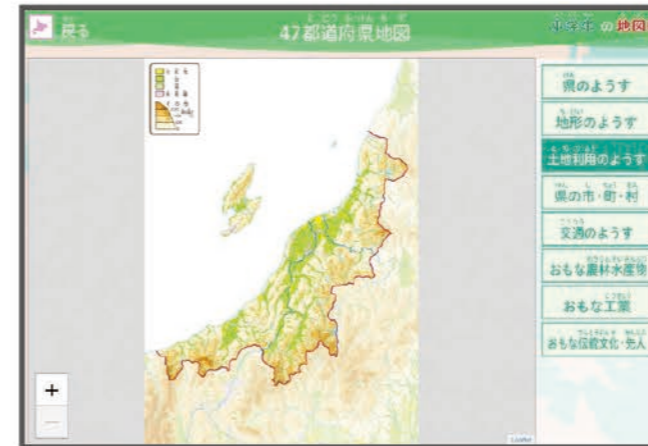
↑ 都道府県のように (新潟県の例)

地図帳と同じ要素の地図です。拡大・縮小が可能です。



↑ 地形のようす (新潟県の例)

土地の起伏や高低の特徴を確認できます。



↑ 土地利用のようす (新潟県の例)

市街地や果樹園、田などの分布を確認できます。



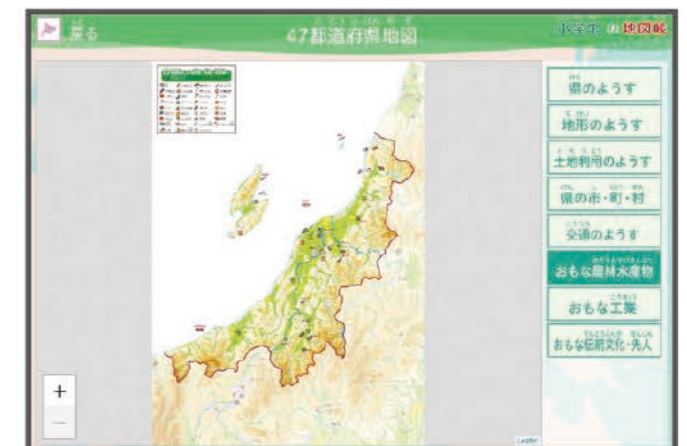
↑ 市・町・村 (新潟県の例)

市・町・村の位置や名称を確認できます。



↑ 交通のようす (新潟県の例)

道路や鉄道、航路など、交通のようすを確認できます。



↑ おもな農林水産物 (新潟県の例)

おもな農林水産物を確認できます。



↑ おもな工業のようす (新潟県の例)

おもな工業を確認できます。



↑ おもな伝統文化・先人 (新潟県の例)

学習上重要な文化や人物を確認できます。