

歴史学習や他教科での活用のために

—日本の歴史や伝統を学べる資料— おもに6年生対応

6年生の歴史学習でも活用できるように、歴史のテーマ地図や世界遺産のページを設けています。また、学習を深められるよう、地図中に**歴史地名**や**歴史的事項**を豊富に掲載しています。



江戸時代の結びつき

歴史



読み聞かせの
おまけ

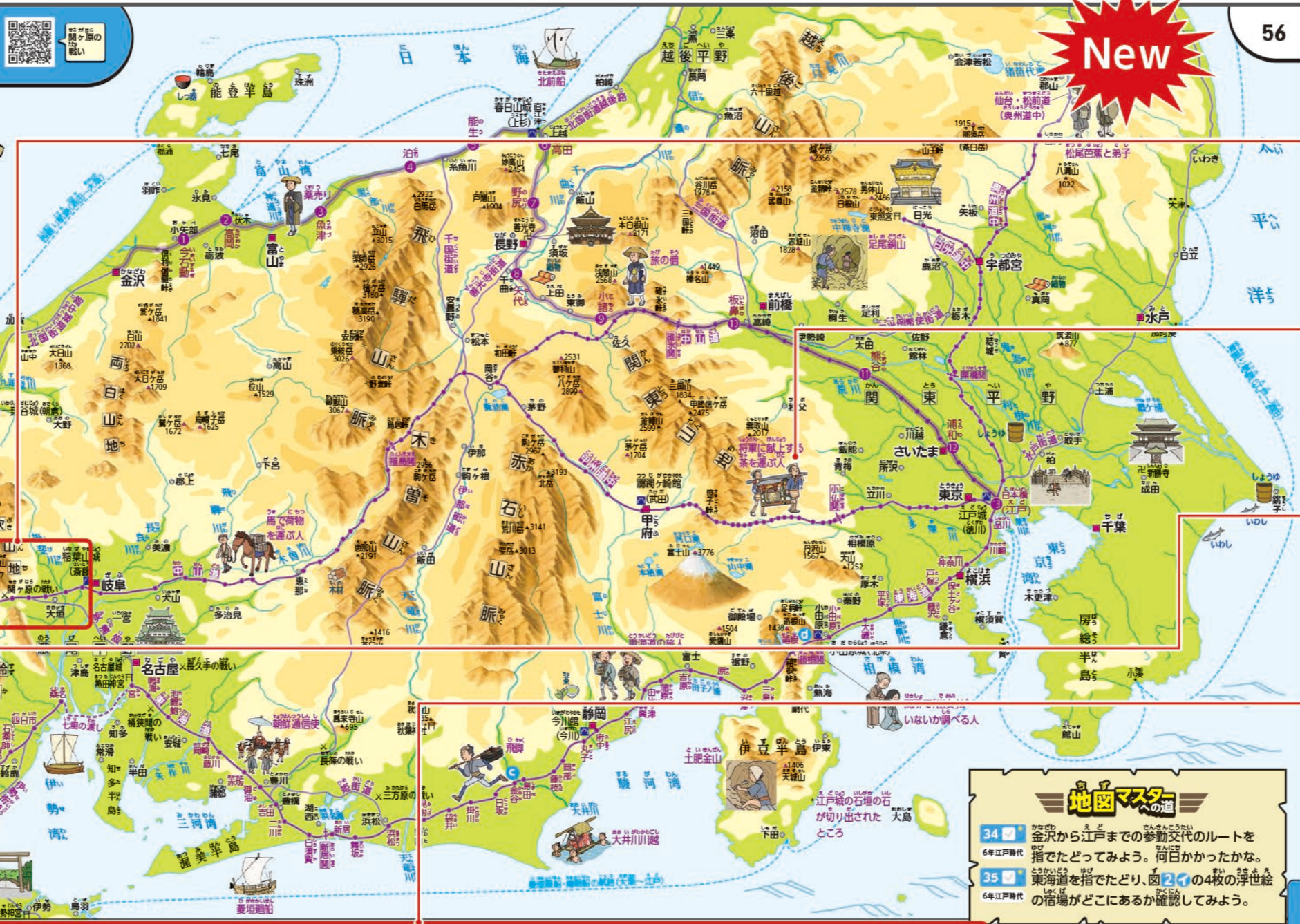
おもな戦国大名の城(大名)

- 五街道と宿場
- 水戸街道
- その他のおもな街道
- おもな陣所
- 加賀藩の参勤交代ルート(参考)
- おもな前線
- 各地のおもな産物

参勤交代

- 参勤交代のルート
- 参勤交代の陣所
- 参勤交代の陣所

私たちは、京都から江戸に向かうところです。江戸までの道のりを、ななめ上から見た地図で確認しましょう。→69~70ページ



New

立体感のある地図表現によって、五街道や関所、合戦の舞台などが、地形と関わりが深いことがわかります。

親しみやすいイラストで楽しく学習が深められます。

図中の五街道や番号と行程表が連動しているので、地図と照らし合わせながら確認できます。

浮世絵から江戸時代の旅のようすをイメージできます。

2 街道を行きかう人々

加賀藩参勤交代の例(1829年)

3月14日	金沢出発	今石動	泊
15日	高岡	泊	泊
16日	魚津	泊	泊
17日	泊	泊	泊
18日	能生	泊	泊
19日	高田	泊	泊
20日	野尻	泊	泊
21日	矢代	泊	泊
22日	小諸	泊	泊
23日	板倉	泊	泊
24日	熊谷	泊	泊
25日	浦和	泊	泊
26日	江戸到着		

浮世絵にみる江戸時代の東海道の旅

三条大橋(京都)

京都は朝廷があった当時の都で、東海道五十三次の起終点でした。後ろの緑色の山は清水山で、中腰に清水寺が描かれています。

宿場町の陣所のようす(関)

街道の途中には宿泊や休けいのできる宿場がおかれ、旅の途中には陣所のようすも描かれています。

大井川の川越(金谷)

敵が攻めてくるのを防ぐため、幕府は大井川に橋をかけることを禁止しました。旅人は台のつたり、抱えられたりして川を渡ります。

難所だった箱根の山越え(箱根)

箱根の急な山道は、東海道の難所として知られるようになりました。左側には芦ノ湖が見え、箱根のけわしい山が描かれています。

地図マスター

34 金沢から江戸までの参勤交代のルートを描いてみよう。何日かかったかな。

35 東海道を指でたどり、図24の4枚の浮世絵の宿場がどこにあるか確認してみよう。

おもな歴史関係の資料

p.55-56	江戸時代の結びつき
p.69-70	江戸(江戸時代後期)
p.109-110	日本の歴史
p.127	日本の世界遺産

*そのほかのページにも歴史地名や歴史に関わるイラスト、記号を数多く掲載しています。

次の見開きに**原寸大**で掲載しています



きょうの
関ヶ原の
戦い

おもな戦国大名の城 (大名)

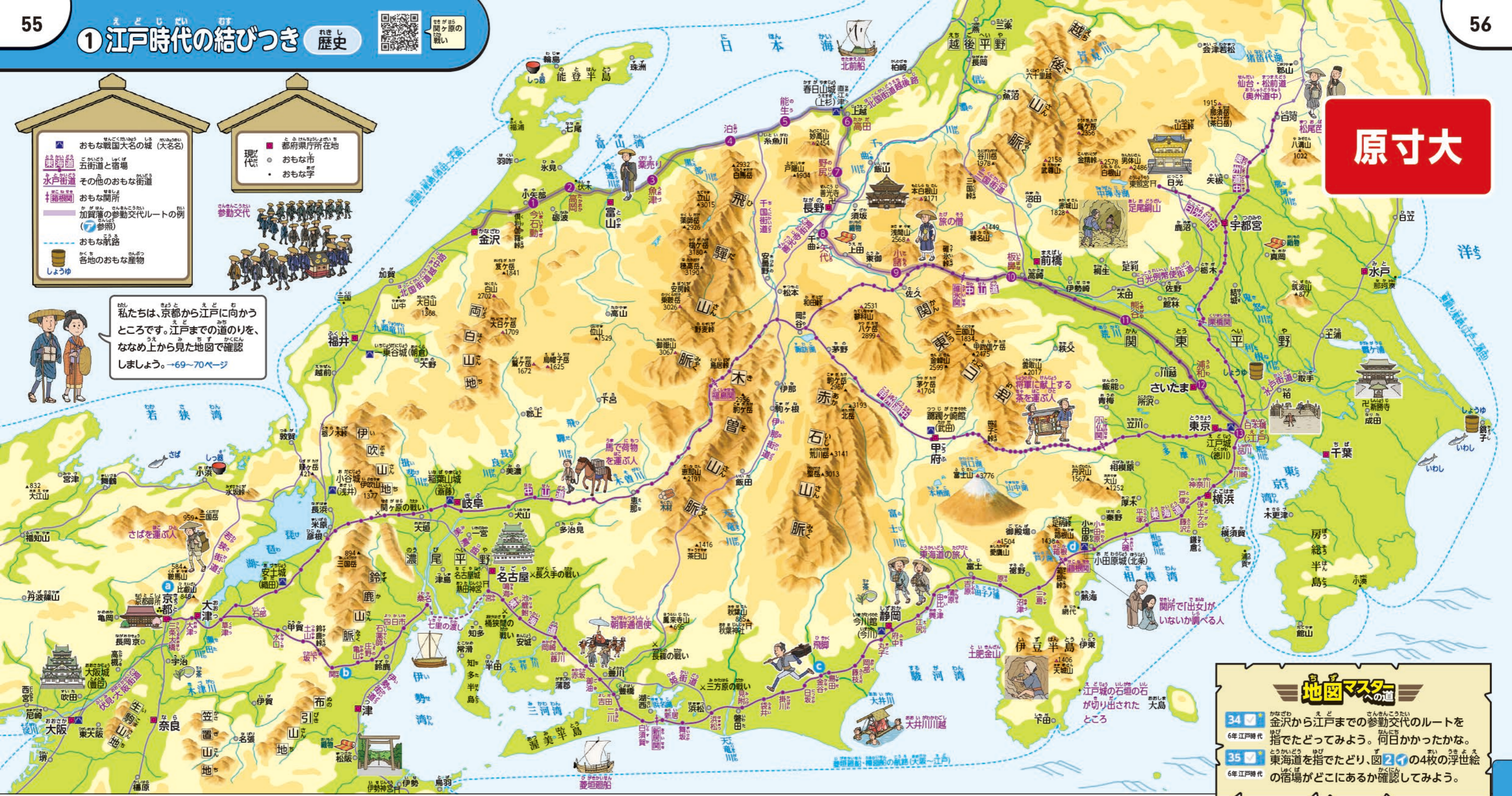
- 五街道と宿場
- 水戸街道 其他のおもな街道
- おもな関所
- 加賀藩の参勤交代ルートの例 (参照)
- おもな航路
- 各地のおもな産物

現代

- 都府県庁所在地
- おもな市
- おもな字

私たちは、京都から江戸に向かう
ところ。江戸までの道のりを、
ななめ上から見た地図で確認
しましょう。→69~70ページ

原寸大



地図マスター

34 金沢から江戸までの参勤交代のルートを指でたどってみよう。何日かかったかな。
6年江戸時代


35 東海道を指でたどり、図2の4枚の浮世絵の宿場がどこにあるか確認してみよう。
6年江戸時代

2 かいどう 街道を行きかう人々

か が はんさんきんこうたい れい
加賀藩参勤交代の例 (1829年)

3月14日	金沢出発〜今石動	①
15日	高岡	②
16日	魚津	③
17日	泊	④
18日	能生	⑤
19日	高田	⑥
20日	野尻	⑦
21日	矢代	⑧
22日	小鼻	⑨
23日	板倉	⑩
24日	熊谷	⑪
25日	浦和	⑫
6日	江戸到着	⑬

北国街道
中山道
(加賀藩資料)



a 三条大橋(京都)
京都が朝廷があった当時の都で、東海道五十三次の起終点でした。後ろの緑色の山は清水山で、中腹に清水寺が描かれています。



b 宿場町の本陣のようす(関)
街道の途中には宿泊や休けいができる宿場がおかれました。参勤交代で移動中の大名は、本陣という特別な宿にとまりました。



c 大井川の川越(金谷)
敵が攻めてくるのを防ぐため、幕府は大井川に橋をかけることを禁止しました。旅人は台にのったり、抱えられたりして川を渡ります。



d 難所だった箱根の山越え(箱根)
箱根の急な山道は、東海道の難所として知られるようになりました。左側には芦ノ湖が見え、箱根のけわしい山が描かれています。

江戸(東京)~京都の所要時間

江戸時代	徒歩 (成人男子、東海道経由) 約14日
江戸時代	飛脚 (縫飛脚、東海道経由) 2~3日
江戸時代	徒歩 (成人男子、中山道経由) 約16日
現在	東海道新幹線のぞみ 2時間10分

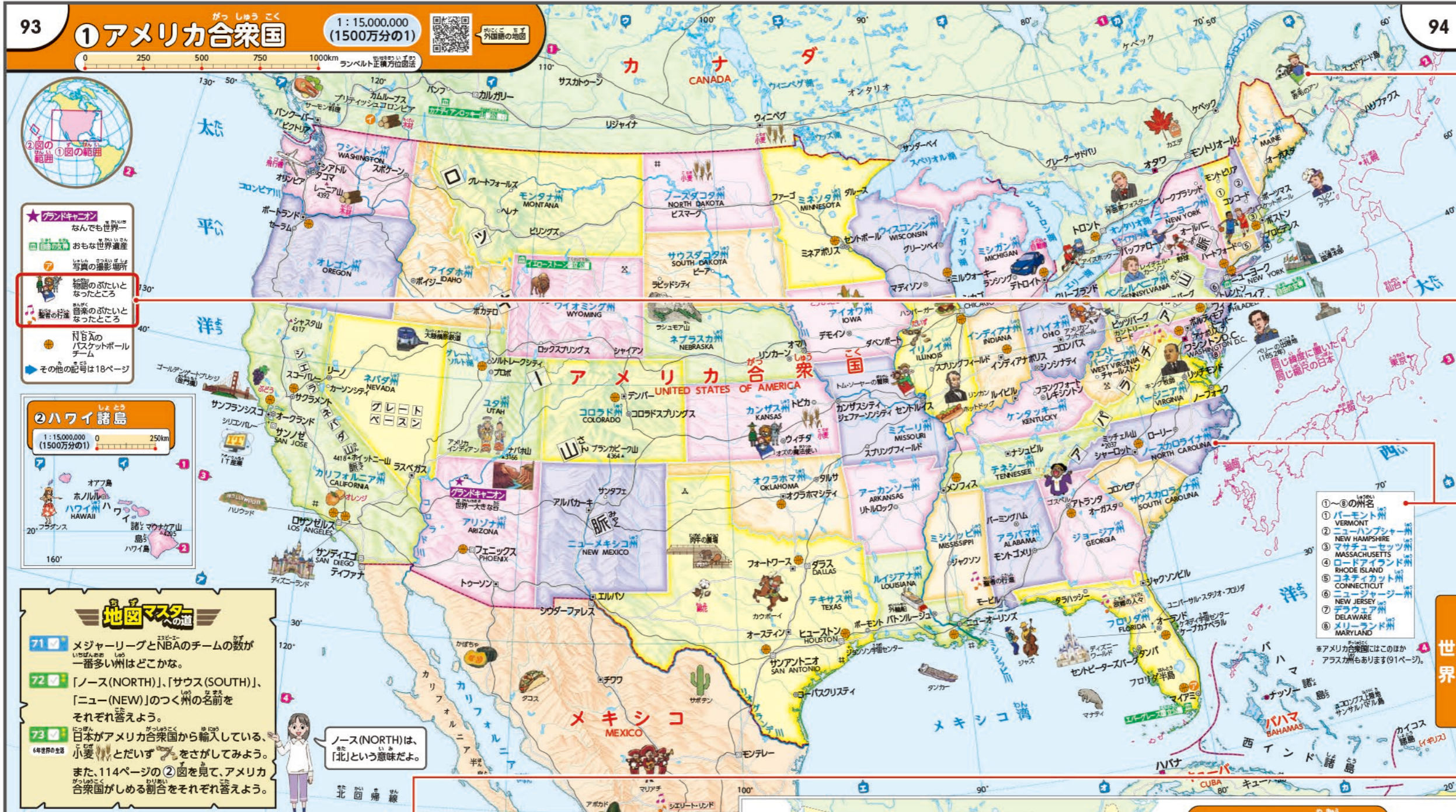
(国土交通省資料、ほか)

船で全国に運ばれたもの

歴史学習や他教科での活用のために

—国語や音楽、外国語の学習に対応— おもに5・6年生対応

地図帳p.83-94では、世界各国に親しみをもてるよう、各国の自然や文化などの特徴を表したイラストを多数掲載しています。また、主要な国名と首都名、アメリカ合衆国の州名などに英語表記を付記しています。



今まで以上に楽しい学びを実現できるよう、イラストは全点描き直しています。

国語科や音楽科でも活用できるよう、特別な凡例を設けています。

外国語活動・外国語の学習でも活用できるよう、英語表記を付記しています。

SDGsと関連させた学習ができます。
*詳細は本冊子p.34-35をご参照ください。

93 **① アメリカ合衆国** 1:15,000,000 (1500万分の1)

★**ランドマーク**
なんでも世界一
おもな世界遺産
写真の撮影場所
稲穂のふたいとなったところ
音楽のふたいとなったところ
NBAのバスケットボールチーム
その他の記号は18ページ

② ハワイ諸島 1:15,000,000 (1500万分の1)

オアフ島
ホノルル
ハワイ島
マウナロア山
島々
ハワイ島

地図マスター

71 メジャーリーグとNBAのチームの数が一番多い州はどこかな。

72 「ノース(NORTH)」、「サウス(SOUTH)」、「ニュー(NEW)」のつく州の名前をそれぞれ答えよう。

73 日本がアメリカ合衆国から輸入している、小麦とだいたいの量をさがしてみよう。また、114ページの②図を見て、アメリカ合衆国がしめる割合をそれぞれ答えよう。

ノース(NORTH)は、「北」という意味だよ。

アメリカ合衆国

首都 ワシントンD.C.
人口 3億2824万人(2020年)
おもな言語 英語
豆知識 国旗には、州の数と同じ50箇の星がえがかれている

バスに乗って学校へ通うよ！
多くの子どもたちは、黄色い車体がシンボルのスクールバスを利用して学校へ通っています。

世界のSDGs

カナダ

12 持続可能な消費と生産 → 126ページ

④ 林業を持続可能に！
世界有数の木材輸出国であると同時に、植林の義務づけといった森林資源の管理が長い間続けられています。



③ メジャーリーグの野球チーム

プロスポーツのユニークなチーム名

チーム名(競技名)	チーム名の由来
コロラド・ロッキーズ (野球)	コロラド州をつらぬくロッキー山脈にちなんで
ロサンゼルス・エンゼルス (野球)	ロサンゼルス地名にちなんで
オーランド・マジック (バスケットボール)	リゾートやテーマパークといった観光スポットが集まるオーランドの魅力を魔法(magic)にたとえて

—2021年—

● アメリカンリーグ所属
● ナショナルリーグ所属 (MLB資料)

世界

特色1
特色2
特色3
特色4
特色5
その他の特色